



# JENDSCH FEUERWEHRPRESSE FIRE PRESS

**Presse- und Werbeagentur Wolfgang Jendsch  
Fachagentur für Brandschutz und Rettungsdienst**

## **Aktuelle Waldbrandsituation in den Weststaaten der USA "Fire Season 2006" - Forest- und Wildfires über 1000 Acres**

Die Fachagentur für Brandschutz und Rettungsdienst hält im Rahmen ihrer *Schwerpunkthematik "Wildland Firefighting"* (Wald- und Flächenbrandbekämpfung) während der jährlichen Waldbrandsaison ständig Kontakt zu US-amerikanischen Forst- und Waldbrandorganisationen, Feuerwehren und Waldbrandspezialisten, um zur Dokumentation der Waldbrandsituation in den Weststaaten der USA aktuelle Informationen und Daten einholen zu können. Diese Daten (u.a. Grösse und Ausdehnung der Waldbrände, Schäden, Einsatzkräfte) werden ausgewertet und im Rahmen der Waldbrand-Dokumentation in ein dreidimensionales Graphisches Informations-System (GIS) übertragen.

Wir stellen in diesem Zusammenhang nachstehend eine *Auflistung aller "Forest- und Wildfires"* (Wald- und Flächenbrände) *in den Weststaaten der USA* ab einer Grösse von 1000 acres (acre = 4047 m<sup>2</sup>) als informative Serviceleistung zur Verfügung. Eine Gewähr für die Richtigkeit der Angaben übernehmen wir nicht.



The Special Agency for Fire- and Emergency Service Wolfgang Jendsch is always in contact with US Forest and fire agencies, fire departments and fire managers within the scope of their *topic "Wildland Firefighting"* during the annual fire season to get current informations and datas for the documentation of the wildfire situation in the western US states. These datas (e.g. dimensions and spreading of fires, damages, incident management) will be evaluated and transfer into a Graphic Information System (GIS).

In this context below we make a *list of all forest- and wildfires in the western US states* available, which are more than 1000 acres in size. This is an informative service and we can not guarantee the rightness of all the datas.



Zur Dokumentation der jährlichen "Wildland Fire Season" gehört unter anderem auch die dreidimensionale Darstellung eines "Wildfires" (Waldbrand)

im Computer (im Bild links ein Teil des "Cave Creek Fire Complex" in Arizona), die interaktive Darstellung von Waldbränden auf Land- und Forstkarten (mittleres Bild: Waldbrände rund um St. George/Utah) sowie die punktgenaue Darstellung der Brandausdehnung in bewohnten Regionen (Bild rechts).



To document the annual Wildland Fire Season among others we use a three-dimensional computer display of a wildfire (left picture: part of the "Cave Creek Fire Complex" in Arizona), the interactive computer display of wildfires on land- and forest maps (picture 2: wildfires around St. George/Utah) and the exact computer display of fire spreadings into inhabitant areas as well (right picture).

## **Wildland Fire Season 2006**

### **Zusammenfassung/Summary des National Interagency Fire Center (NIFC)**

2006 transpired into a very busy wildland fire season. Fire suppression resources were heavily used and international support was requested. All Geographic Areas experienced above normal fire seasons except Alaska and the Eastern Geographic Area. A total of 96,385 fires and 9,873,429 acres burned were reported. This season was 125 percent above the 10-year average. The Southern Geographic Area reported 48,632 fires and 2,632,358 acres burned. This represented 50 percent of the national total of fires during 2006. Texas, Oklahoma, and Arkansas experienced a heavy and persistent fire season starting in early

2006 and continued through the spring.

Fire crews were able to increase prescribed fire projects in 2006. 2,720,545 acres were treated which is 410,000 acres above last year's total. This is the second highest total since prescribed fires were reported in 1998. The Southern Geographic Area had the most prescribed fire projects and acres treated in 2006.

Firefighting resources were in high demand during 2006. Both international resources and the Department of Defense fulfilled a critical need for airtankers, crews, and personnel. Canada provided ten 20-person crews, 11 smokejumpers, and 59 overhead to assist fire suppression operations in the states. Australia and New Zealand assigned 115 fire specialists and management personnel to assist with fires in the western states in August and September. The U.S. was able to return the favor to Canada and Australia later in the season. Firefighters and miscellaneous overhead, including three Type 1 crews and two Type 2 initial attack crews, assisted the Province of British Columbia with its fire activity. One hundred eight firefighters and fire managers were also dispatched to Australia to lend a hand at the end of 2006 and the beginning of 2007.

The Air National Guard and U.S. Army were also mobilized during the 2006 fire season. Two North Carolina Air National Guard Modular Airborne Firefighting Systems (MAFFS) were deployed mid-March to Albuquerque, New Mexico. The same MAFFS were later redeployed to Mesa, Arizona, at the end of June through the beginning of July. Two Wyoming and Colorado Air National Guard MAFFS were positioned in Klamath Falls, Oregon, from mid-July through mid-September. Three California Air National Guard MAFFS were deployed to Boise, Idaho, from the beginning of August through mid-September. A U.S. Army task force, Task Force Blaze, was organized to support the suppression efforts on the Tripod Complex in Washington from mid-August through the beginning of September.

### Waldbrände/Large Wildfires 2006

*Die nachstehende Liste wird - soweit zeitlich und organisatorisch möglich - täglich aktualisiert*

[Waldbrände/Wildfires Januar 2006](#)

[Waldbrände/Wildfires Februar 2006](#)

[Waldbrände/Wildfires März 2006](#)

[Waldbrände/Wildfires April 2006](#)

[Waldbrände/Wildfires Mai 2006](#)

[Waldbrände/Wildfires Juni 2006](#)

[Waldbrände/Wildfires Juli 2006](#)

[Waldbrände/Wildfires August 2006](#)

[Waldbrände/Wildfires September 2006](#)

[Waldbrände/Wildfires Oktober bis Dezember 2006](#)



Datum	Name	Position (US-mile = 1,6 km)	Örtlichkeit	Staat	Aktuelle Grösse (Acres)	Aktuelle Lage (Containment)	Informationen
Info	= Wildfire gelöscht (Containment)						
Info	= derzeit grösste aktive Wildfires (ab 100.000 ac)						
Info	= Hinweise auf mehrere regionale Feuer						
Info	= keine abschliessende Meldung						
🔍	= aktive Wildfires über 10.000 acres (40 km <sup>2</sup> , 4000 ha)						
<b>Jan. 2006</b>							
01.01.2006	🔍 Tatum East Fire	östlich	Tatum	NM-TX	19.200	100	Grassfire
01.01.2006	🔍 Tatum West Fire	westlich	Tatum	NM	15.000	100	Grassfire
01.01.2006	Duck Head Fire	nahe	Cozahome	AR	1631	100	---
03.01.2006	🔍 Buckeye Fire	nahe	Buckeye	NM	30.000	100	---
09.01.2006	Mauricio Canyon Fire	4 westlich	Aguilar	CO	3825	70	---
12.01.2006	Plainview Fire	unbekannt	Jefferson County	CO	2700	100	Grassfire
13.01.2006	476MM6 Fire	unbekannt	Capitan District	NM	1300	100	---

Legenden:

AK = Alaska; AZ = Arizona; CA = California; CO = Colorado; ID = Idaho; MT = Montana; NM = New Mexico; NV = Nevada; OR = Oregon; UT = Utah; WA = Washington; WY = Wyoming

Containment in %, Acre = 4047 m<sup>2</sup>

Copyright: Wolfgang Jendsch; Angaben ohne Gewähr




Datum	Name	Position (US-mile = 1,6 km)	Örtlichkeit	Staat	Aktuelle Grösse (Acres)	Aktuelle Lage (Containment)	Informationen
Info	= Wildfire gelöscht (Containment)						
Info	= derzeit grösste aktive Wildfires (ab 100.000 ac)						
Info	= Hinweise auf mehrere regionale Feuer						
Info	= keine abschliessende Meldung						
	= aktive Wildfires über 10.000 acres (40 km2, 4000 ha)						
<b>Febr. 2006</b>							
06.02.2006	 Sierra Fire	nahe	Corona	CA	10.584	100	Brushfire
10.02.2006	February Fire	12 nördlich	Payson	AZ	4243	100	Timber Fire (Waldbrand)
11.02.2006	Saddle Fire	10 nordwestlich	Gila Bend	AZ	1200	100	---
17.02.2006	Anderson Fire	unbekannt	unbekannt	NM	4224	100	---
17.02.2006	Walker Fire	unbekannt	unbekannt	NM	2000	100	---
17.02.2006	Sheep Fire	unbekannt	unbekannt	NM	1200	100	---

**Legenden:**

AK = Alaska; AZ = Arizona; CA = California; CO = Colorado; ID = Idaho; MT = Montana; NM = New Mexico; NV = Nevada; OR = Oregon; UT = Utah; WA = Washington; WY = Wyoming

Containment in %, Acre = 4047 m2

Copyright: Wolfgang Jensch; Angaben ohne Gewähr

Datum	Name	Position (US-mile = 1,6 km)	Örtlichkeit	Staat	Aktuelle Grösse (Acres)	Aktuelle Lage (Containment)	Informationen
Info	= Wildfire gelöscht (Containment)						
Info	= derzeit grösste aktive Wildfires (ab 100.000 ac)						
Info	= Hinweise auf mehrere regionale Feuer						
Info	= keine abschliessende Meldung						
	= aktive Wildfires über 10.000 acres (40 km2, 4000 ha)						
<b>März 2006</b>							
03.03.2006	Hotlum Fire	unbekannt	unbekannt	CA	3000	100	---
03.03.2006	 Casa Fire	1 östlich	Cimarron	NM	26.525	100	---
14.03.2006	Windy Fire	unbekannt	unbekannt	NM	6343	100	---
14.03.2006	Lingo Fire	unbekannt	unbekannt	NM	1000	100	---
14.03.2006	 McDonald Fire	2 nördlich	McDonald	NM	92.390	100	Grassfire


**Legenden:**

AK = Alaska; AZ = Arizona; CA = California; CO = Colorado; ID = Idaho; MT = Montana; NM = New Mexico; NV = Nevada; OR = Oregon; UT = Utah; WA = Washington; WY = Wyoming

Containment in %, Acre = 4047 m2

Copyright: Wolfgang Jensch; Angaben ohne Gewähr

Datum	Name	Position (US-mile = 1,6 km)	Örtlichkeit	Staat	Aktuelle Grösse (Acres)	Aktuelle Lage (Containment)	Informationen
Info	= Wildfire gelöscht (Containment)						

<b>Info</b>	= derzeit grösste aktive Wildfires (ab 100.000 ac)
<b>Info</b>	= Hinweise auf mehrere regionale Feuer
<b>Info</b>	= keine abschliessende Meldung
	= aktive Wildfires über 10.000 acres (40 km2, 4000 ha)

**April 2006**

07.04.2006	Rocky Flats Fire	unbekannt	unbekannt	CO	1600	100	---
13.04.2006	 Ojo Feliz Fire	26 südöstlich	Taos	NM	16.600	100	Grassfire
16.04.2006	Cowden Fire	unbekannt	Guadalupe County	NM	3000	100	Grassfire
16.04.2006	Singleton Fire	unbekannt	Guadalupe County	NM	1000	95	Grassfire
17.04.2006	Lumbre Fire	unbekannt	Guadalupe County De Baca County	NM	8000	100	Grassfire
24.04.2006	Sand Fire	30 südlich	Winslow	AZ	1280	100	Grassfire

**Legenden:**  
 AK = Alaska; AZ = Arizona; CA = California; CO = Colorado; ID = Idaho; MT = Montana; NM = New Mexico; NV = Nevada; OR = Oregon; UT = Utah; WA = Washington; WY = Wyoming  
 Containment in %, Acre = 4047 m2  
 Copyright: Wolfgang Jendsch; Angaben ohne Gewähr

Datum	Name	Position (US-mile = 1,6 km)	Örtlichkeit	Staat	Aktuelle Grösse (Acres)	Aktuelle Lage (Containment)	Informationen
<b>Info</b>	= Wildfire gelöscht (Containment)						
<b>Info</b>	= derzeit grösste aktive Wildfires (ab 100.000 ac)						
<b>Info</b>	= Hinweise auf mehrere regionale Feuer						
<b>Info</b>	= keine abschliessende Meldung						
	= aktive Wildfires über 10.000 acres (40 km2, 4000 ha)						
<b>Mai 2006</b>							
06.05.2006	Marcial Fire	10 südwestlich	San Antonio	NM	4819	100	Brushfire
10.05.2006	Tripple M Fire	unbekannt	unbekannt	NM	2000	100	---
14.05.2006	Torch Fire	5 westlich	Coalinga	CA	4500	100	Grassfire
18.05.2006	Centennial Fire	3 östlich	Orogrande	NM	1950	100	Grassfire
19.05.2006	Eppers Fire	unbekannt	unbekannt	NM	1400	100	---
19.05.2006	Pipeline Fire	32 nordöstlich	Capitan	NM	7000	100	Grassfire
20.05.2006	 Adobe Fire	28 südöstlich	Animas	NM	25.460	80	Grassfire
21.05.2006	Levi Fire	2 nordwestlich	Wagon Mound	NM	9250	100	Grassfire, Timber Fire (Waldbrand)
21.05.2006	Hurricane 2 Fire	15 östlich	St. George	UT	2700	80	Grass- und Brushfire
21.05.2006	Sky Ranch Fire	14 östlich	St. George	UT	1500	80	
23.05.2006	 Four Lakes Fire	unbekannt	unbekannt	NM	20.000	100	---
23.05.2006	Woody Fire	unbekannt	unbekannt	NM	9000	100	---
23.05.2006	Pep 2 Fire	unbekannt	unbekannt	NM	8000	100	---
23.05.2006	Kingsolving Fire	unbekannt	unbekannt	NM	1900	100	---
23.05.2006	Highway 128 #1 Fire	unbekannt	unbekannt	NM	1100	100	---
23.05.2006	Jackson Draw Fire	unbekannt	unbekannt	NM	1040	100	---

23.05.2006	Rabbit Fire	unbekannt	unbekannt	NM	1000	100	---
24.05.2006	 Jet Fire	unbekannt	unbekannt	NM	11.000	100	---
24.05.2006	Milk Shake Fire	unbekannt	unbekannt	NM	3500	100	---
24.05.2006	Encino Fire	unbekannt	unbekannt	NM	1500	100	---
24.05.2006	Tick Fire	unbekannt	unbekannt	AZ	4000	100	---
28.05.2006	Cerro Fire	unbekannt	unbekannt	NM	5500	100	---
28.05.2006	Energy Fire	27 nordwestlich	Lancaster	CA	1500	75	Grassfire
29.05.2006	103 Fire	8 südlich	Sierra Vista	AZ	2050	95	Grassfire
29.05.2006	Willow Creek Fire	55 nördlich	Moab	UT	1278	97	Timber Fire (Waldbrand)
29.05.2006	Chippean Ridge Fire	18 westlich	Monticello	UT	2500	unbekannt	Brushfire, Timber Fire (Waldbrand)
29.05.2006	Tekolate Fire	südöstlich	Kim	CO	1500	100	Timber Fire (Waldbrand)
30.05.2006	Corn Field Fire	13 nordwestlich	Prescott	AZ	1100	100	Brushfire

*Legenden:*

*AK = Alaska; AZ = Arizona; CA = California; CO = Colorado; ID = Idaho; MT = Montana; NM = New Mexico; NV = Nevada; OR = Oregon; UT = Utah; WA = Washington; WY = Wyoming*

*Containment in %, Acre = 4047 m2*

*Copyright: Wolfgang Jendsch; Angaben ohne Gewähr*

Datum	Name	Position (US-mile = 1,6 km)	Örtlichkeit	Staat	Aktuelle Grösse (Acres)	Aktuelle Lage (Containment)	Informationen
<b>Info</b>	= Wildfire gelöscht (Containment)						
<b>Info</b>	= derzeit grösste aktive Wildfires (ab 100.000 ac)						
<b>Info</b>	= Hinweise auf mehrere regionale Feuer						
<b>Info</b>	= keine abschliessende Meldung						
	= aktive Wildfires über 10.000 acres (40 km2, 4000 ha)						
<i><b>Juni 2006</b></i>							
03.06.2006	Rick 20 Fire	unbekannt	unbekannt	NM	1050	100	---
04.06.2006	Taylor Fire	25 westlich	Winston	NM	1830	unbekannt	Timber Fire (Waldbrand)
05.06.2006	Cuervo Fire	12 nördlich	Santa Rosa	NM	2000	100	Grassfire
06.06.2006	Humboldt Vol. Assist #1 Fire	12 südwestlich	Winnemucca	NV	1560	45	Grass- und Brushfire
07.06.2006	Bonita Fire	15 nördlich	Safford	AZ	2000	90	Grass- und Brushfire
07.06.2006	Stone Face Fire	7 nördlich	Dessert	UT	1850	100	Grass- und Brushfire
07.06.2006	Frenchie Fire	16 südwestlich	Carlin	NV	3106	100	Grass- und Brushfire
07.06.2006	Potato Complex	10 nordwestlich	Heber-Overgaard	AZ	6262	95	Grass-/Timber Fire (Waldbrand)
07.06.2006	Blackbird Mine Fire	6 östlich	Marysvale	UT	1463	unbekannt	Brushfire
08.06.2006	Kinlichee 02 Fire	10 östlich	Ganado	AZ	1655	100	Timber Fire (Waldbrand)
08.06.2006	 Skates Fire	12 nordöstlich	Silver City	NM	12.582	100	Timber Fire (Waldbrand)
08.06.2006	Wise Flat Fire	nordwestlich	Lander	WY	1044	100	Brushfire
09.06.2006	Death Ridge Fire	36 nördlich	Delle	UT	2500	100	Grassfire
09.06.2006	Tamarack Fire	4 südlich	Nenana	AK	1600	10	Grassfire
09.06.2006	 Black Mountain Complex	11 nordöstlich	Bullhead City	AZ	12.637	100	Brushfire
10.06.2006	North Sand Mountain Fire	25 westlich	Nephi	UT	1463	100	Grass- und Brushfire
10.06.2006	Chippean Ridge Fire	18 westlich	Monticello	UT	2500	unbekannt	Brushfire

10.06.2006	 Parks Hwy Fire	1/2 südöstlich	Nenana	AK	115.500	60	Grassfire
11.06.2006	Davis #3 Fire	unbekannt	unbekannt	NM	4350	100	---
12.06.2006	Willow Fire	15 südlich	Sonita	AZ	1806	100	Grassfire
12.06.2006	Rocky Fire	19 nördlich	Hiko	NV	4708	100	Grass- und Brushfire
12.06.2006	West Fire	8 südöstlich	Tusayan	AZ	1925	unbekannt	Timber Fire (Waldbrand)
13.06.2006	Wilson Fire	8 nordöstlich	Reserve	NM	5342	unbekannt	Grassfire
13.06.2006	Martinez II Fire	12 südwestlich	Reserve	NM	5443	unbekannt	Grass-/Timber Fire (Waldbrand)
14.06.2006	Navajo Mountain 1 Fire	near	Page	AZ	5151	90	Timber Fire (Waldbrand)
14.06.2006	Brushy Fire	unbekannt	unbekannt	NM	1630	unbekannt	---
14.06.2006	Nichol Pit Fire	unbekannt	unbekannt	ID	1300	100	---
14.06.2006	Thomas Fire	36 westlich	Maybell	CO	3347	85	Timber Fire (Waldbrand)
14.06.2006	 Warm Fire	3 südlich	Jacob Lake	AZ	58.630	100	Brushfire
15.06.2006	 Tracer Fire	12 nördlich	Guernsey	WY	14.384	100	Grass-/Timber Fire (Waldbrand)
15.06.2006	Cheyenne River Fire	3 östlich	Bill	WY	2000	100	Grass- und Brushfire
15.06.2006	Cave Fire	10 südwestlich	Santa Clara	UT	3590	100	Grass- und Brushfire
15.06.2006	Tunnel Road Fire	1 westlich	Elberta	UT	3200	100	Grass- und Brushfire
15.06.2006	Buckskin Fire	24 östlich	Kanab	UT	1437	100	Brushfire
16.06.2006	Beaverhead Fire	15 südlich	Alpine	AZ	1497	100	Timber Fire (Waldbrand)
16.06.2006	Westwater 2 Fire	7 nordöstlich	Cisco	UT	2800	98	Grass-/Timber Fire (Waldbrand)
16.06.2006	 Nageethluk River Fire	westlich	Anvik	AK	52.540	unbekannt	Brushfire
17.06.2006	 Harding Complex	near	Mosquero	NM	11.000	100	Grassfire
19.06.2006	Brins Fire	2 nordöstlich	Sedona	AZ	4317	100	Timber Fire (Waldbrand)
19.06.2006	 Reserve Complex	nahe	Reserve	NM	15.436	100	Grass-/Timber Fire (Waldbrand)
19.06.2006	 Gladstone Complex (14 Fires)	21 südwestlich	Clayton	NM	23.000	100	Grass-/Timber Fire (Waldbrand)
19.06.2006	Dutch Fire	30 südöstlich	Wendover	UT	1763	100	Grassfire
19.06.2006	 Rivera Mesa Fire	7 nördlich	Ocate	NM	16.114	100	Timber Fire (Waldbrand)
20.06.2006	 Bear Fire	17 nordöstlich	Glenwood	NM	51.307	100	Timber Fire (Waldbrand)
20.06.2006	 Mato Vega Fire	12 nordöstlich	Fort Garland	CO	13.820	100	Grass-/Timber Fire (Waldbrand)
20.06.2006	 Perkins Fire	5 westlich	Cuyama	CA	15.043	100	Grassfire
21.06.2006	 Hwy 46 MM 7 Fire	6 nördlich	Wendell	ID	11.295	100	Grass- und Brushfire
21.06.2006	Isabelle Fire	25 südwestlich	Laramie	WY	1200	100	Grass-/Timber Fire (Waldbrand)
21.06.2006	Lion Creek Fire	5 nordwestlich	Paradox	CO	1499	100	Grass-/Timber Fire (Waldbrand)
22.06.2006	Barth 1 Fire	6 südwestlich	Carlin	NV	2214	100	Grass- und Brushfire
23.06.2006	Eicks Draw Fire	35 südlich	Animas	NM	5760	85	Grass-/Timber Fire (Waldbrand)
23.06.2006	Bartlett Fire	5 nördlich	Raton	NM	1500	100	Grass-/Timber Fire (Waldbrand)
24.06.2006	Pot Hole Fire	25 nordöstlich	Vernal	UT	1398	100	Brush-/Timber Fire (Waldbrand)
25.06.2006	Olinghouse Fire	20 östlich	Reno	NV	6841	100	Grass- und Brushfire
25.06.2006	Porter	unbekannt	unbekannt	NV	1250	100	---
25.06.2006	Bear Paw Fire	0,5 nordöstlich	Regina	NM	3200	100	Timber Fire (Waldbrand)
26.06.2006	 Suzie Fire	3 nordöstlich	Carlin	NV	79.859	100	Grass- und Brushfire

26.06.2006	🔥 Elburz 1 Fire	17 östlich	Elko	NV	10.000	60	Grass- und Brushfire
26.06.2006	Squaw Fire	15 nördlich	Gerlach	NV	2095	100	Grass- und Brushfire
26.06.2006	Empire Fire	12 südlich	Gerlach	NV	3000	100	Brushfire
26.06.2006	🔥 Kolob Fire	5 nördlich	Virgin	UT	17.632	100	Brush-/Timber Fire (Waldbrand)
26.06.2006	🔥 Jarvis Fire	11 südwestlich	George	UT	50.738	100	Brush-/Timber Fire (Waldbrand)
26.06.2006	Hospital Fire	20 nordöstlich	San Carlos	NM	1998	20	Grass-/Timber Fire (Waldbrand)
26.06.2006	Balls Canyon Fire	10 nordwestlich	Reno	NV	1700	60	Timber Fire (Waldbrand)
26.06.2006	Sherwood Fire	15 nördlich	Adaven	NV	7700	80	Grass- und Brushfire
27.06.2006	Linehan Fire	5 östlich	Carson City	NV	4500	0	Grass- und Brushfire
27.06.2006	🔥 Sage Fire	23 nordwestlich	Lovelock	NV	20.000	100	Grass- und Brushfire
27.06.2006	North Antelope Fire	15 südöstlich	Midas	NV	5500	50	Grass- und Brushfire
27.06.2006	🔥 Sneekie Fire	20 südwestlich	Spring Creek	NV	10.316	100	Grass-/Timber Fire (Waldbrand)
27.06.2006	Marthas Mud Fire	unbekannt	unbekannt	ID	4077	100	---
27.06.2006	Goodale Fire	11 nördlich	Independence	CA	3750	85	Brushfire
27.06.2006	Observation Complex	30 nordöstlich	Susanville	CA	4000	100	Grass- und Brushfire
27.06.2006	Boulder Complex	8 südwestlich	Susanville	CA	3000	70	Timber Fire (Waldbrand)
28.06.2006	S-5 Fire	16 südlich	Eagleville	CA	1500	90	Grass- und Brushfire
28.06.2006	Thousand Virgin Fire	9 südwestlich	Fields	OR	1700	0	Grass- und Brushfire
28.06.2006	Horse Creek Ranch Fire	20 südwestlich	McDermitt	NV	1728	100	Grass- und Brushfire
28.06.2006	Covert Fire	20 südwestlich	McDermitt	NV	2591	100	Grass- und Brushfire
28.06.2006	Thousand Virgin Fire	9 südwestlich	Fields	NV	2000	55	Grass- und Brushfire
29.06.2006	Boulder Complex	8 südwestlich	Susanville	CA	3500	100	Timber Fire (Waldbrand)
29.06.2006	🔥 Sierra Tahoe Complex	10 nordwestlich	Reno	NV	13.323	100	Grass-/Timber Fires (Waldbrände)
29.06.2006	🔥 Vegas Fire	50 nordöstlich	Las Vegas	NV	21.120	100	Grass- und Brushfire
29.06.2006	Poito Fire	20 südwestlich	Gerlach	NV	2000	0	Grass- und Brushfire
29.06.2006	🔥 Jerry Wells Fire	30 südlich	Burns Junction	OR	14.000	100	Grass- und Brushfire
29.06.2006	Stemmler Ridge Fire	4 nordöstlich	Juntura	OR	2052	100	---
29.06.2006	Happy Miller Complex	8 nordwestlich, 20 westlich	Adin, Canby	CA	1780	100	Grass-/Timber Fire (Waldbrand)
30.06.2006	Tiger Rock Fire	südöstlich	Crown King	AZ	6568	100	Grass- und Brushfire
30.06.2006	🔥 Bull Complex	25 nordwestlich	St. George	UT	43.571	100	Grass-/Timber Fire (Waldbrand)
30.06.2006	Medusa Fire	3 nördlich	Hillside	AZ	1650	100	Grassfire

**Legenden:**

AK = Alaska; AZ = Arizona; CA = California; CO = Colorado; ID = Idaho; MT = Montana; NM = New Mexico; NV = Nevada; OR = Oregon; UT = Utah; WA = Washington; WY = Wyoming

Containment in %, Acre = 4047 m2

Copyright: Wolfgang Jensch; Angaben ohne Gewähr

Datum	Name	Position (US-mile = 1,6 km)	Örtlichkeit	Staat	Aktuelle Grösse (Acres)	Aktuelle Lage (Containment)	Informationen
Info	= Wildfire gelöscht (Containment)						
Info	= derzeit grösste aktive Wildfires (ab 100.000 ac)						
Info	= Hinweise auf mehrere regionale Feuer						
Info	= keine abschliessende Meldung						

☛ = aktive Wildfires über 10.000 acres (40 km2, 4000 ha)

**Juli 2006**

01.07.2006	Howell Peak Fire	72 westlich	Delta	UT	1500	60	Grass- und Brushfire
01.07.2006	☛ Scorpio Fire	20 südöstlich	Park Valley	UT	14.549	100	Grass-/Timber Fire (Waldbrand)
01.07.2996	Rocky Ford Fire	unbekannt	unbekannt	WA	5000	100	---
01.07.2006	Del Puerto Fire	westlich	Patterson	CA	2593	100	Grass- und Brushfire
02.07.2006	Happy Complex	3 nordwestlich	Adin	CA	1483	75	---
02.07.2006	LMU Lightning Complex	15 westlich	Adin	CA	2466	100	Grass-/Timber Fire (Waldbrand)
02.07.2006	☛ Gass Complex	20 nördlich	Las Vegas	NV	40.402	100	Grass- und Brushfire
02.07.2006	Hackberry Fire	6 nordöstlich	Punkin Center	AZ	2000	95	Grass- und Brushfire
02.07.2006	White Hills Fire	nahe	Lake Mead	AZ	2503	100	Grass- und Brushfire
03.07.2006	Birthday Fire	38 nördlich	St. George	UT	4475	0	Grass- und Brushfire
03.07.2006	Barboon Fire	19 nördlich	Cedar City	UT	1386	100	Grass-/Timber Fire (Waldbrand)
03.07.2006	Big Draw Fire	50 südöstlich	Bruneau	ID	1763	100	Grass- und Brushfire
03.07.2006	Todd Fire	15 südöstlich	Dayville	OR	1033	20	Grassfire
04.07.2006	Burnt Fire	8 südwestlich	Juniper	ID	9008	100	Grassfire
04.07.2006	3 Wells Fire	1 südwestlich	Shoshone	ID	5500	100	Grass- und Brushfire
04.07.2006	Guff Fire	unbekannt	unbekannt	ID	2400	100	---
04.07.2006	Ratcan Fire	unbekannt	unbekannt	ID	2400	100	---
04.07.2006	Jacob Fire	unbekannt	unbekannt	AZ	6600	100	---
04.07.2006	☛ Lincoln County Complex	10 südlich	Caliente	NV	10.471	95	Grass-/Timber Fire (Waldbrand)
04.07.2006	Texas Fire	10 östlich	Alamo	NV	2500	15	Grass- und Brushfire
04.07.2006	Hiko Fire	unbekannt	unbekannt	NV	3200	100	---
04.07.2006	Lindsay Bay Fire	5 südöstlich	Men	CA	1073	60	Grass-/Timber Fire (Waldbrand)
05.07.2006	Birthday Fire	unbekannt	unbekannt	AZ	1860	100	---
05.07.2006	Pedro Fire	36 nordöstlich	Modesto	CA	1998	100	Timber Fire (Waldbrand)
06.07.2006	Red House Fire	10 südlich	Caliente	NV	1188	100	Grass-/Timber Fire (Waldbrand)
07.07.2006	Butte #2 Fire	im	Death Valley N.P.	CA	2039	100	---
08.07.2006	Park City Complex	4 nordöstlich	Park City	MT	1845	100	Grass-/Timber Fire (Waldbrand)
10.07.2006	☛ Beatty Complex	5 östlich	Beatty	NV	24.409	100	Grass- und Brushfire
10.07.2006	McConnell Fire	5 südöstlich	Orvada	NV	2000	90	Grass- und Brushfire
10.07.2006	Pushwalla Complex	im	Jushua Tree N.P.	CA	2200	100	Brushfire
10.07.2006	Yolla Bolly Complex	35 westlich	Red Bluff	CA	1247	unbekannt	Timber Fire (Waldbrand)
12.07.2006	☛ Sawtooth Complex	2 östlich	Yucca Valley	CA	61.700	100	Brushfire
12.07.2006	Beck Fire	nahe	California Valley City	CA	1500	100	Grass- und Brushfire
12.07.2006	☛ Canyon Fire	11 westlich	Patterson	CA	34.217	100	Brushfire
12.07.2006	Saunders Fire	4 westlich	Columbus	MT	3175	100	Grass-/Timber Fire (Waldbrand)
12.07.2006	Lake Ridge Fire	8 östlich	Bear Lake	UT	2000	80	Grass- und Brushfire
12.07.2006	Canal Fire	5 nördlich	Wendell	ID	1000	100	Grass- und Brushfire
12.07.2006	Storm Cloud Fire	35 nordwestlich	Austin	NV	2500	100	Grass-/Timber Fire (Waldbrand)
13.07.2006	☛ Millard Complex	7 nördlich	Cabazon	CA	24.210	57	Brushfire
13.07.2006	☛ Bundy Railroad Fire	8 nordöstlich	Warden	MT	92.000	95	Grass-/Timber Fire (Waldbrand)
13.07.2006	☛ Pine Ridge Complex	4 westlich	Columbus	MT	121.210	100	Brushfire

13.07.2006	Midway Fire	unbekannt	unbekannt	CA	6400	100	---
13.07.2006	Sage Valley Fire	10 nördlich	Mills	UT	1967	100	Grass-/Timber Fire (Waldbrand)
13.07.2006	Baboon 2 Fire	10 südlich	Minerville	UT	2287	100	Grass-/Timber Fire (Waldbrand)
13.07.2006	Eden Fire	unbekannt	unbekannt	NV	1750	100	---
14.07.2006	🔥 Horton-Hay Fire	35 südwestlich	Miles City	MT	25.000	100	Grass-/Timber Fire (Waldbrand)
14.07.2006	🔥 Watt Draw Fire	13 südöstlich	Ashland	MT	17.550	85	Grass-/Timber Fire (Waldbrand)
14.07.2006	🔥 Thorn Divide Complex	5 südlich	Devils Tower N.M.	WY	14.911	85	Grass-/Timber Fire (Waldbrand)
15.07.2006	🔥 Buffalo Creek Complex	3 nördlich	Leiter	WY	26.000	unbekannt	Grass- und Brushfire
15.07.2006	Cummings Fire	unbekannt	unbekannt	WY	4245	100	---
16.07.2006	Birthday 2 Fire	10 südlich	Xavier	MT	6194	70	---
16.07.2006	I-76 Fire	unbekannt	unbekannt	CO	1600	100	---
16.07.2006	Lusetti Fire	20 nordwestlich	Ely	NV	2783	0	Brush-/Timber Fire (Waldbrand)
17.07.2006	🔥 Black Pulaski Complex	25 nördlich	Jordan	MT	52.100	20	Brrush-/Timber Fire (Waldbrand)
17.07.2006	Sage Fire	2 nordwestlich	Ashland	MT	1069	98	Grass-/Timber Fire (Waldbrand)
17.07.2006	🔥 Soda Creek Fire	40 nordöstlich	Grass Range	MT	23.000	5	Timber Fire (Waldbrand)
17.07.2006	🔥 Little Venus Fire	30 westlich	Meeteetse	WY	30.530	90	Timber Fire (Waldbrand)
17.07.2006	Twenty Mile Fire	20 nordöstlich	Douglas	WY	7133	25	Grass-/Timber Fire (Waldbrand)
17.07.2006	Lick Creek Fire (Payette Complex)	21 nordwestlich	McCall	ID	1038	unbekannt	Timber Fire (Waldbrand)
18.07.2006	🔥 Flat Tire Complex	100 südwestlich	Glassgow	MT	11.000	unbekannt	Timber Fire (Waldbrand)
18.07.2006	🔥 Dog Valley Fire	3 östlich	Cove Fort	UT	25.000	15	Grass-/Timber Fire (Waldbrand)
18.07.2006	Oak City Canyon Fire	2 südöstlich	Oak City	UT	9200	50	Grass-/Timber Fire (Waldbrand)
18.07.2006	Ranch Fire	9 nordöstlich	Leeds	UT	5000	40	Grass-/Timber Fire (Waldbrand)
18.07.2006	Jackass Fire	80 südöstlich, 8 nordöstl.	Reno/Walker	NV/CA	6000	30	Timber Fire (Waldbrand)
19.07.2006	Majerus Fire	10 südlich	Roundup	MT	1100	30	Grass-/Timber Fire (Waldbrand)
19.07.2006	St. John Fire	1 nördlich	St. John	UT	2887	60	Grass- und Brushfire
19.07.2006	Dunce Fire	31 östlich	Edwardsburg	ID	7912	unbekannt	Grassfire
19.07.2006	Kiln Fire	30 südwestlich	St. George	UT	1000	10	Grass-/Timber Fire (Waldbrand)
19.07.2006	Troy Peak Fire	8 nördlich	Adaven	NV	1183	0	Timber Fire (Waldbrand)
19.07.2006	Cibola Fire	42 südwestlich	Yuma	AZ	4600	95	Timber Fire (Waldbrand)
25.07.2006	🔥 Horse Fire	5 südlich	Alpine	CA	16.681	100	Brushfire
25.07.2006	Bald Fire (San Rafael Complex)	20 westlich	Cuyama	CA	1250	unbekannt	Brushfire
25.07.2006	Empire Fire	auf	Catalina Island	CA	1094	70	Brushfire
25.07.2006	Heart-Millard Fire	8 südöstlich	Big Bear Lake	CA	23.917	75	Brush-/Timber Fire (Waldbrand)
25.07.2006	Tuffnut Complex	54 westlich	Needles	CA	1360	65	Grassfire
25.07.2006	Mt. Pinos Lightning Complex	2 nördlich	Frazier Park	CA	3179	100	Brush-/Timber Fire (Waldbrand)
25.07.2006	🔥 Rico Fire	9 östlich	San Ardo	CA	14.507	100	Brush-/Timber Fire (Waldbrand)

25.07.2006	Three Rocks Fire	unbekannt	unbekannt	CA	6500	100	---
25.07.2006	🔥 Happy Valley Fire	3 nordwestlich	Rome	OR	68.398	30	Grass- und Brushfire
25.07.2006	Foster Gulch Fire (Foster Gulch Complex)	6 südöstlich	Halfway	OR	2500	0	Grass- und Brushfire
25.07.2006	Tin Pan Fire	7 westlich	Lucerne	WA	9012	30	Timber Fire (Waldbrand)
25.07.2006	Diamond Craters Fire	unbekannt	unbekannt	OR	4543	100	---
25.07.2006	Jack Mountain Fire	unbekannt	unbekannt	OR	1500	100	---
25.07.2006	Jug Fire	unbekannt	unbekannt	OR	2671	100	---
25.07.2006	Reservoire Fire	unbekannt	unbekannt	OR	1000	100	---
25.07.2006	Trident Fire	9 südöstlich	Denio	NV	5507	95	Grass-/Timber Fire (Waldbrand)
25.07.2006	Hambly Fire (Hambly Complex)	13 nordöstlich	Hiko	NV	4000	0	Grass- und Brushfire
25.07.2006	Range Fire	16 südöstlich	Hiko	NV	1000	0	Grass- und Brushfire
25.07.2006	9 Mile Fire	36 südwestlich	Montello	NV	1700	100	Grass- und Brushfire
25.07.2006	Springer Fire	50 östlich	Nellis Air Force Base	NV	5967	100	Brushfire
25.07.2006	Moon Valley 2 Fire	40 südöstlich	Battle Mountain	NV	1500	90	Grassfire
25.07.2006	Hall Fire	25 südöstlich	Battle Mountain	NV	4000	20	Brush-/Timber Fire (Waldbrand)
25.07.2006	Six Mile Fire	unbekannt	unbekannt	NV	1733	100	---
25.07.2006	North Blue Mountain Fire	unbekannt	unbekannt	NV	7500	100	---
25.07.2006	Cottonwood Base Fire	unbekannt	unbekannt	NV	1500	100	---
25.07.2006	Sunset Canyon Fire	55 nordwestlich	Richfield	UT	1085	75	Brush-/Timber Fire (Waldbrand)
25.07.2006	Paiute Fort Fire (Pocket Complex)	30 südwestlich	St. George	UT	1000	20	Brush-/Timber Fire (Waldbrand)
25.07.2006	Jim Creek Fire	24 nördlich	Pinedale	WY	1950	unbekannt	Timber Fire (Waldbrand)
25.07.2006	Gran Fire	9 nordöstlich	Rio Verde	AZ	5245	95	Grass- und Brushfire
25.07.2006	Joes Fire	40 nördlich	Phoenix	AZ	1127	100	Grass- und Brushfire
25.07.2006	Packer Gulch Fire	11 nordwestlich	Drummond	MT	3059	100	Timber Fire (Waldbrand)
25.07.2006	Box Elder Fire	unbekannt	unbekannt	MT	2000	100	---
25.07.2006	🔥 Foster Gulch Complex	6 südöstlich	Halfway	OR	53.636	95	Grass- und Brushfire
25.07.2006	🔥 Tripod Fire (Tripod Complex)	7 nordöstlich	Winthrop	WA	83.436	25	Timber Fire (Waldbrand)
25.07.2006	Marble Fire	20 westlich	Wells	NV	4212	100	Grass- und Brushfire
25.07.2006	Black Crater Fire	7 südwestlich	Sisters	OR	9400	100	Timber Fire (Waldbrand)
25.07.2006	Maxwell Fire	6 südlich	Mitchell	OR	7157	100	Timber Fire (Waldbrand)
25.07.2006	Kingsley Complex	38 südlich	Red Bluff	CA	6854	100	Timber Fire (Waldbrand)
25.07.2006	Gash Creek Fire	6 südlich	Victor	MT	8000	65	Timber Fire (Waldbrand)
25.07.2006	Woodchuck Fire	12 südlich	Missoula	MT	1060	100	Grass-/Timber Fire (Waldbrand)
25.07.2006	Trailhead Fire	10 südwestlich	Stanley	ID	1040	100	Timber Fire (Waldbrand)
27.07.2006	Flick Creek Fire	3 südlich	Stehekin	WA	7694	50	Grass-/Timber Fire (Waldbrand)
27.07.2006	San Rafael Complex	20 westlich	Cuyama	CA	2026	100	Brushfire
27.07.2006	Calico Fire	15 westlich	Shoshone	CA	9280	100	Grass- und Brushfire
27.07.2006	Hoy Fire	westlich	Lake Shastina	CA	1283	100	Grass- und Brushfire
27.07.2006	🔥 Bar Complex	14 nordwestlich	Weaverville	CA	100.414	100	Timber Fire (Waldbrand)
27.07.2006	🔥 Winters Fire	50 nordöstlich	Winnemucca	NV	238.458	100	Grass- und Brushfire

27.07.2006	🔥 Basco Fire	25 nordwestlich	Elko	NV	47.236	100	Grass- und Brushfire
27.07.2006	🔥 Hambly Complex	15 nördlich	Alamo	NM	52.000	95	Brush-/Timber Fire (Waldbrand)
27.07.2006	Virgin Gold Complex	15 östlich	Mesquite	NV	1370	20	Grass- und Brushfire
27.07.2006	New York Peak Fire	80 nordwestlich	Winnemucca	NV	3377	100	Grass- und Brushfire
27.07.2006	Kicksmiller Fire	7 südlich	Pony Springs	NV	3100	100	Grass- und Brushfire
27.07.2006	Iowa Complex	21 nordöstlich	Austin	NV	2272	100	Brush-/Timber Fire (Waldbrand)
27.07.2006	Reilley Complex	10 nordwestlich	St. George	UT	7266	96	Grass-/Timber Fire (Waldbrand)
27.07.2006	🔥 Pocket Complex	15 südlich	Mesquite	NV	11.236	100	Grass-/Timber Fire (Waldbrand)
27.07.2006	East Ant Fire	unbekannt	unbekannt	ID	1300	100	---
27.07.2006	Hutchinson Coulee Fire	8 südlich	Hysham	MT	1350	100	Grass-/Timber Fire (Waldbrand)
27.07.2006	Owl Fire	9 südöstlich	Lodge Grass	MT	5500	93	Grass-/Timber Fire (Waldbrand)
27.07.2006	Toavs Fire	18 nordwestlich	Wolf Point	MT	1500	95	Grass- und Brushfire
28.07.2006	Spur Peak Fire (Tripod Complex)	13 nordöstlich	Winthrop	WA	2363	0	Timber Fire (Waldbrand)
28.07.2006	Wolfe Point II Fire	9 nordöstlich	Warm Springs	OR	4129	100	---
28.07.2006	🔥 Hunter Fire	19 südöstlich	Covelo	CA	16.296	100	Timber Fire (Waldbrand)
28.07.2006	Sage Fire	15 nördlich	Alturas	CA	6200	50	Grass- und Brushfire
28.07.2006	Bullfrog Fire	15 westlich	Shoshone	CA	2200	50	Grass- und Brushfire
28.07.2006	Taylor Fire	7 östlich	Elko	NV	4467	100	Grass- und Brushfire
28.07.2006	Peers Fire	5 westlich	Pony Springs	NV	1200	100	Grass-/Timber Fire (Waldbrand)
28.07.2006	Table Mountain Fire	unbekannt	unbekannt	NV	1200	100	---
28.07.2006	🔥 Orleans Complex	4 südwestlich	Orleans	CA	15.710	90	Timber Fire (Waldbrand)
28.07.2006	🔥 Uncles Complex	18 nordöstlich	Orleans	CA	30.424	95	Brush-/Timber Fire (Waldbrand)
28.07.2006	Happy Camp Fire	nahe	Happy Camp	CA	6134	100	Grass-/Timber Fire (Waldbrand)
28.07.2006	🔥 Old Chicago Fire	6 nordöstlich	Guernsey	WY	13.307	100	Brush-/Timber Fire (Waldbrand)
29.07.2006	4 Wheeler Fire	20 östlich	Ely	NV	3500	70	Brush-/Timber Fire (Waldbrand)
29.07.2006	South Water Hollow Fire	8 südwestlich	Emery	UT	1432	unbekannt	Timber Fire (Waldbrand)
29.07.2006	🔥 Red Eagle Fire	8 südwestlich	St. Mary	MT	32.230	90	Brushfire
29.07.2006	🔥 Potato Fire	7 nördlich	Stanley	ID	18.454	95	Grass-/Timber Fire (Waldbrand)
30.07.2006	Junction Fire	6 westlich	Weaverville	CA	3126	100	Grass-/Timber Fire (Waldbrand)
30.07.2006	Lava Fire	6 nordöstlich	Gooding	ID	3500	100	Grass- und Brushfire
30.07.2006	Reese Fire	20 westlich	Tremonton	UT	1200	100	Grassfire
30.07.2006	🔥 Big Creek Fire	29 südwestlich	Livingston	MT	12.134	85	Brush-/Timber Fire (Waldbrand)
31.07.2006	Sand Creek Fire	unbekannt	unbekannt	MT	2378	100	---


*Legenden:*

*AK = Alaska; AZ = Arizona; CA = California; CO = Colorado; ID = Idaho; MT = Montana; NM = New Mexico; NV = Nevada; OR = Oregon; UT = Utah; WA = Washington; WY = Wyoming*

*Containment in %, Acre = 4047 m<sup>2</sup>*

*Copyright: Wolfgang Jendsch; Angaben ohne Gewähr*

Datum	Name	Position (US-mile = 1,6 km)	Örtlichkeit	Staat	Aktuelle Grösse (Acres)	Aktuelle Lage (Containment)	Informationen
<b>Info</b>	= Wildfire gelöscht (Containment)						

<b>Info</b>	= derzeit grösste aktive Wildfires (ab 100.000 ac)
<b>Info</b>	= Hinweise auf mehrere regionale Feuer
<b>Info</b>	= keine abschliessende Meldung
	= aktive Wildfires über 10.000 acres (40 km2, 4000 ha)

<i>Aug. 2006</i>							
01.08.2006	Maggie Fire	10 nordöstlich	Cleveland	MT	8000	90	Grassfire
01.08.2006	Burnt Fire	7 nördlich	Stanley	ID	2119	100	Grass-/Timber Fire (Waldbrand)
02.08.2006	Bearmouth Fire	10 westlich	Drummond	MT	1000	90	Grass-/Timber Fire (Waldbrand)
03.08.2006	Nez Perce Trail Fire	1 südlich	Dubois	ID	1652	100	Grass- und Brushfire
04.08.2006	4 Wheel Drive Fire	15 nordwestlich	Paul	ID	4988	100	Grass- und Brushfire
05.08.2006	Raft River Fire	23 nordöstlich	Malta	ID	1128	100	Grass- und Brushfire
05.08.2006	Rainbow Fire (Payette Complex)	13 östlich	McCall	ID	1200	unbekannt	Timber Fire (Waldbrand)
06.08.2006	 Stone 2 Fire	5 südwestlich	Holbrook	ID	31.568	100	Grass-/Timber Fire (Waldbrand)
06.08.2006	Paddy Cake Fiire	unbekannt	unbekannt	ID	1071	100	---
06.08.2006	No Water Creek Fire	19 südlich	Tensleep	WY	2500	30	Grass- und Brushfire
07.08.2006	Magpie Fire	7 westlich	Madison Junction	WY	1815	unbekannt	Timber Fire (Waldbrand)
07.08.2006	Little Canyon Creek Fire	22 südlich	Ten Sleep	WY	3017	100	Brush-/Timber Fire (Waldbrand)
07.08.2006	Cottonwood Fire	15 südlich	Weldon	CA	2346	100	Brush-/Timber Fire (Waldbrand)
07.08.2006	Maggie Fire	8 nördlich	Camp Nelson	CA	2097	unbekannt	Brushfire
08.08.2006	 Owinza Fire	5 nordöstlich	Detriecht	ID	26.622	100	Grass- und Brushfire
08.08.2006	Bear Trap Fire	21 nordöstlich	Minidoka	ID	4900	100	Grass- und Brushfire
08.08.2006	Bar Creek Fire	26 nordöstlich	Pierce	ID	1050	10	---
08.08.2006	Horse Creek 2 Fire	35 nördlich	Gillette	WY	6500	100	Grass-/Timber Fire (Waldbrand)
08.08.2006	Bootlegger Fire	7 südöstlich	Doyle	NV	6685	95	Brushfire
08.08.2006	Mount Hood Complex	6 östlich	Government Camp	OR	1850	100	Timber Fire (Waldbrand)
09.08.2006	Elm Road Fire	12 nördlich	Pasco	WA	2283	100	Grass- und Brushfire
09.08.2006	 Tripod Complex	7 nordöstlich	Winthrop	WA	175.114	75	Timber Fire (Waldbrand)
09.08.2006	 Hogups Fire	10 südlich	Park Valley	UT	28.505	100	Grass- und Brushfire
10.08.2006	 South Fork Complex	13 östlich	McCall	ID	45.587	20	Timber Fire (Waldbrand)
10.08.2006	Mailbox Fire	15 nördlich	Custer	MT	2100	100	Grassfire
10.08.2006	Trout Creek Fire	50 nordöstlich	McCall	ID	4525	30	Grass-/Timber Fire (Waldbrand)
11.08.2006	Road Creek Fire	unbekannt	unbekannt	MT	2543	100	---
11.08.2006	 Mud Springs Fire (Irish Springs Complex)	5 nördlich	Willowcreek	OR	14.659	40	Grass- und Brushfire
11.08.2006	 Purdy Fire	24 östlich	Kelly	WY	22.613	85	Timber Fire (Waldbrand)
11.08.2006	Elk Mountain Fire	15 nördlich	Douglas	WY	1314	100	Brush-/Timber Fire (Waldbrand)
11.08.2006	Broder/Beck Fire	30 südwestlich	Lone Pine	CA	3115	unbekannt	Timber Fire (Waldbrand)
11.08.2006	Lake George Fire (Cascade Crest Complex)	13 westlich	Sisters	OR	5132	45	Timber Fire (Waldbrand)

12.08.2006	🔥 Ola Complex	nahe	Ola	ID	58.555	100	Brush-/Timber Fire (Waldbrand)
12.08.2006	Crestview Fire	11 nordwestlich	Burley	ID	1100	60	Grass- und Brushfire
12.08.2006	🔥 Rabbit Fire	34 südlich	Boise	ID	12.200	100	Grass- und Brushfire
12.08.2006	Cold Fire	nordwestlich	Glenns Ferry	ID	3350	100	Grass- und Brushfire
12.08.2006	Ditto Rest Fire	unbekannt	unbekannt	ID	4000	100	---
12.08.2006	Discovery Fire	unbekannt	unbekannt	ID	1125	100	---
12.08.2006	Dovetail Fire	25 nordöstlich	Winnett	MT	1527	100	Brush-/Timber Fire (Waldbrand)
12.08.2006	Square Butte Fire	5 südöstlich	Fort Shaw	MT	1000	100	Grass-/Timber Fire (Waldbrand)
12.08.2006	Verdi Fire	5 westlich	Reno	NV	2000	10	Grass- und Brushfire
12.08.2006	Trail Creek Fire	22 nördlich	Stanley	ID	1600	unbekannt	Timber Fire (Waldbrand)
13.08.2006	🔥 Irish Springs Complex	5 nördlich	Vale	OR	17.940	100	Brush-/Timber Fire (Waldbrand)
13.08.2006	🔥 Payette Complex	20-50 nordöstlich	McCall	ID	10.729	unbekannt	Timber Fire (Waldbrand)
13.08.2006	Badger Fire	11 südwestlich	Minersville	UT	7953	100	Brush-/Timber Fire (Waldbrand)
13.08.2006	Washakie Park Fire	5 östlich	Fort Washakie	WY	1300	100	Grassfire
13.08.2006	Lightning Creek Fire	2 östlich	Riggins	ID	1950	100	Grass-/Timber Fire (Waldbrand)
14.08.2006	Quail Fire	nahe	Gorman	CA	4864	100	Grass- und Brushfire
15.08.2006	🔥 Middle Fork Complex	30 westlich	Challis	ID	41.978	100	---
15.08.2006	Poison Spider Fire	nahe	Muddy Gap	WY	3166	100	Grass-/Timber Fire (Waldbrand)
15.08.2006	🔥 Gopher Fire (Charleston Complex)	8 nördlich	Deeth	NV	43.263	80	Grass- und Brushfire
15.08.2006	🔥 Jackson Canyon Fire	6 südlich	Casper	WY	11.756	100	Timber Fire (Waldbrand)
15.08.2006	🔥 Red Mountain Fire	15 nordöstlich	Lowman	ID	35.482	90	Timber Fire (Waldbrand)
16.08.2006	🔥 Boundary Complex	14 südöstlich	Landmark	ID	26.888	100	Grass-/Timber Fire (Waldbrand)
16.08.2006	Basin Fire	3 westlich	Holbrook	ID	6100	100	Brush-/Timber Fire (Waldbrand)
16.08.2006	🔥 Bowen Fire	3 westlich	Holbrook	ID	19.481	100	Brush-/Timber Fire (Waldbrand)
16.08.2006	🔥 Crystal Fire	20 nordwestlich	American Falls	ID	220.042	100	Brush-/Timber Fire (Waldbrand)
16.08.2006	Saddle Fire	nahe	Stockton	UT	2297	100	Grass- und Brushfire
16.08.2006	North Beaver Fire	50 nördlich	Elko	NV	5000	0	Grass- und Brushfire
16.08.2006	🔥 Charleston Fire (Charleston Complex)	55 nördlich	Elko	NV	20.000	15	Grass- und Brushfire
16.08.2006	Sugarloaf 2 Fire (Charleston Complex)	55 nördlich	Elko	NV	1000	0	Grass- und Brushfire
16.08.2006	Sheep Trail Fire	südöstlich	Cokeville	WY	1120	100	Grass- und Brushfire
16.08.2006	Hole in the Ground Complex	32 nordwestlich	Jordan Valley	OR	4271	100	Grass- und Brushfire
16.08.2006	Sugarloaf Fire (Charleston Complex)	45 nördlich	Elko	NV	4000	10	Brush-/Timber Fire (Waldbrand)
17.08.2006	Elberta South Fire	3 südlich	Elberta	UT	2000	100	Grass-/Timber Fire (Waldbrand)
17.08.2006	TP Fire	23 südöstlich	Jackpot	NV	7009	100	Grass-/Timber Fire (Waldbrand)
17.08.2006	Bell Canyon Fire	26 südöstlich	Jackpot	NV	3000	100	Grass-/Timber Fire (Waldbrand)
17.08.2006	Rodear Fire	25 östlich	Paradise	NV	1016	100	Grass- und Brushfire
17.08.2006	Pilot Fire	30 nördlich	Wendover	UT	2698	100	Grass-/Timber Fire

							(Waldbrand)
18.08.2006	 Charleston Complex	55 nördlich	Elko	NV	190.421	100	Grass-/Timber Fire (Waldbrand)
18.08.2006	Pot Mountain Complex	25 nordöstlich	Pierce	ID	1302	unbekannt	Timber Fire (Waldbrand)
18.08.2006	Tamarack Fire	14 nordöstlich	Camp Nelson	CA	4654	unbekannt	Brush-/Timber Fire (Waldbrand)
18.08.2006	Frog Complex	19 nordwestlich	Yosemite Village	CA	3097	unbekannt	Brushfire
20.08.2006	Puzzle Fire (Cascade Crest Complex)	südöstlich	Idanha	OR	6340	70	Timber Fire (Waldbrand)
20.08.2006	Stinky Fire	37 südöstlich	Gardiner	MT	1010	45	Timber Fire (Waldbrand)
21.08.2006	 Cascade Crest Complex	10 südöstlich	Idanha	OR	21.290	70	Timber Fire (Waldbrand)
21.08.2006	 Snow Canyon Fire	56 nördlich	Elko	NV	22.319	100	Grass- und Brushfire
21.08.2006	Sharps Ridge Fire	15 südöstlich	Dale	OR	5396	100	Brush-/Timber Fire (Waldbrand)
21.08.2006	Ulm Peak Fire	12 südwestlich	Noxon	MT	3840	15	Timber Fire (Waldbrand)
22.08.2006	Chubby Spain Fire	7 nordöstlich	Jordan Valley	OR	6100	100	Grass- und Brushfire
22.08.2006	8 Mile Fire	unbekannt	unbekannt	UT	3900	100	---
22.08.2006	Goodtime Fire	unbekannt	unbekannt	ID	2400	100	---
22.08.2006	Division C Complex	20 südwestlich	Narrows	OR	1000	0	Brush-/Timber Fire (Waldbrand)
22.08.2006	Division E Complex (South End Complex)	6 westlich	Fields	OR	2500	unbekannt	Brush-/Timber Fire (Waldbrand)
22.08.2006	Woody Fire	11 südöstlich	Miles City	MT	1657	100	Brush-/Timber Fire (Waldbrand)
22.08.2006	East Humboldt Fire	10 östlich	Elko	NV	8633	100	Brush-/Timber Fire (Waldbrand)
22.08.2006	Bacon Creek Fire	16 nordöstlich	Wright	WY	2000	100	Timber Fire (Waldbrand)
22.08.2006	 Star Mountain Fire	35 südlich	Juntura	OR	43.545	90	Grass- und Brushfire
22.08.2006	Sund Dog Fire	18 nördlich	Whitefish	MT	1480	60	Timber Fire (Waldbrand)
23.08.2006	 Frenchie Fire	20 östlich	Midvale	ID	10.000	100	Grassfire
23.08.2006	 Columbia Complex	nahe	Dayton	WA	109.402	85	Brush-/Timber Fire (Waldbrand)
23.08.2006	 Jim Creek Fire	20 südöstlich	Anatone	WA	12.946	100	Grass-/Timber Fire (Waldbrand)
23.08.2006	Bifz Complex	4 östlich	Buena Vista	OR	3000	unbekannt	Brush-/Timber Fire (Waldbrand)
23.08.2006	Bridge Gulch Fire	unbekannt	unbekannt	OR	1000	100	---
23.08.2006	Moores Hollow Fire	unbekannt	unbekannt	OR	3222	100	---
23.08.2006	Emerald Hills Fire	6 östlich	Billings	MT	3863	100	Brush-/Timber Fire (Waldbrand)
23.08.2006	 Heavens Gate Complex	10 westlich	Riggings	ID	42.300	100	Grass-/Timber Fire (Waldbrand)
23.08.2006	Trisha Fire	20 südwestlich	Hardin	MT	1446	100	Grass- und Brushfire
23.08.2006	305 Fire	5 südlich	Battle Mountain	NV	3300	100	Grass- und Brushfire
23.08.2006	 Outlaw 2 Fire	20 südwestlich	Kaycee	WY	12.290	100	Grass-/Timber Fire (Waldbrand)
23.08.2006	Cedar Creek Fire	8 südwestlich	Mazama	WA	1661	95	Timber Fire (Waldbrand)
23.08.2006	Holland Peak Fire	5 östlich	Condon	MT	1815	35	Timber Fire (Waldbrand)
23.09.2006	Ashley Lake Fire	6 nordöstlich	St. Ignatius	MT	3300	unbekannt	Timber Fire (Waldbrand)
24.08.2006	 South End Complex	6 westlich	Fields	OR	117.553	100	Brush-/Timber Fire (Waldbrand)
24.08.2006	 Crater Fire	4 östlich	Buena Vista	OR	10.000	85	Brush-/Timber Fire (Waldbrand)

24.08.2006	🔥 Sailor Cap Fire	20 südlich	Hammett	ID	61.929	100	Grass- und Brushfire
24.08.2006	Connor Fire	unbekannt	unbekannt	ID	1025	100	---
24.08.2006	🔥 Derby Fire	15 südlich	Big Timber	MT	232.927	90	Grass-/Timber Fire (Waldbrand)
24.08.2006	🔥 Clarks Canyon Fire	17 südlich	Dillon	MT	15.400	100	Grass- und Brushfire
24.08.2006	🔥 Mudd Fire	4 nördlich	Elko	NV	13.424	100	Grass- und Brushfire
24.08.2006	Bybee Complex	29 nordwestlich	Chiloquin	OR	2820	unbekannt	Timber Fire (Waldbrand)
24.08.2006	Trailhead Fire	10 südwestlich	Stanley	ID	4252	100	Timber Fire (Waldbrand)
25.08.2006	Cameron Lake Fire	unbekannt	unbekannt	WA	1567	100	---
25.08.2006	Trailer Fire	25 südwestlich	Wheatland	WY	8000	85	Brush-/Timber Fire (Waldbrand)
25.08.2006	🔥 Higby Fire	2 östlich	Alamo	NV	10.077	75	Grass-/Timber Fire (Waldbrand)
25.08.2006	Battle Mountain Fire	30 nordöstlich	Pinedale	WY	1370	90	Timber Fire (Waldbrand)
25.08.2006	Drag Fire	25 nordöstlich	Winnett	MT	2000	100	Brush-/Timber Fire (Waldbrand)
26.08.2006	🔥 Shake Table Complex	12 südöstlich	Dayville	OR	14.453	100	Timber Fire (Waldbrand)
26.08.2006	Palouse River Fire	3 nordöstlich	Colfax	WA	2500	60	Grass-/Timber Fire (Waldbrand)
26.08.2006	🔥 Rattlesnake Complex	13 nordöstlich	Garden Valley	ID	37.421	30	Timber Fire (Waldbrand)
26.08.2006	🔥 Devil's Den Fire	3 südöstlich	Oak City	UT	14.154	100	Grass- und Brushfire
26.08.2006	Landfill Fire	30 nördlich	Iosepa	UT	1832	90	Brush-/Timber Fire (Waldbrand)
26.08.2006	Little Powder Fire	unbekannt	unbekannt	WY	4700	100	---
28.08.2006	Snake Complex	39 südlich	St. George	UT	1088	100	Grass- und Brushfire
28.08.2006	Hughes 32 Complex	16 nordwestlich	Nordman	ID	4276	22	Timber Fire (Waldbrand)
29.08.2006	Carbon Copy Complex	8 südöstlich	Carbonado	WA	1080	75	Timber Fire (Waldbrand)
29.08.2006	🔥 Tatoosh Complex	24 nordwestlich	Mazama	WA	52.237	0	Timber Fire (Waldbrand)
30.08.2006	Rockland Fire	5 östlich	Rockland	ID	4408	98	Brush-/Timber Fire (Waldbrand)
30.08.2006	Liscom Creek Fire	35 südwestlich	Miles City	MT	4417	100	Grass-/Timber Fire (Waldbrand)
30.08.2006	Emerald Fire	3 nördlich	Mentone	CA	2129	100	Brushfire
30.08.2006	Pine Ridge Fire	30 östlich	Bend	OR	1929	100	Grass-/Timber Fire (Waldbrand)
31.08.2006	Browns Canyon Fire	5 südöstlich	Yost	UT	1000	0	Brush-/Timber Fire (Waldbrand)
31.08.2006	🔥 Paradise Valley Complex	29 südwestlich	Livingston	MT	20.800	55	Timber Fire (Waldbrand)
31.08.2006	Rattlesnake Fire	21 nordöstlich	Broadus	MT	1356	100	Brush-/Timber Fire (Waldbrand)
31.08.2006	Deep Creek Fire	5 südlich	Levan	UT	1484	100	Grass-/Timber Fire (Waldbrand)


Legenden:

AK = Alaska; AZ = Arizona; CA = California; CO = Colorado; ID = Idaho; MT = Montana; NM = New Mexico; NV = Nevada; OR = Oregon; UT = Utah; WA = Washington; WY = Wyoming


Containment in %, Acre = 4047 m<sup>2</sup>

Copyright: Wolfgang Jendsch; Angaben ohne Gewähr

Datum	Name	Position (US-mile = 1,6 km)	Örtlichkeit	Staat	Aktuelle Grösse (Acres)	Aktuelle Lage (Containment)	Informationen
<b>Info</b>	= Wildfire gelöscht (Containment)						

<b>Info</b>	= derzeit grösste aktive Wildfires (ab 100.000 ac)
<b>Info</b>	= Hinweise auf mehrere regionale Feuer
<b>Info</b>	= keine abschliessende Meldung
	= aktive Wildfires über 10.000 acres (40 km2, 4000 ha)

*Sept. 2006*

02.09.2006	Middle Fork Fire	14 nordöstlich	Sweet Home	OR	1070	77	Timber Fire (Waldbrand)
03.09.2006	Cull Fire	15 südöstlich	Mesquite	NV	1131	100	Brush-/Timber Fire (Waldbrand)
03.09.2006	 Baker Canyon Fire	12 nördlich	Madras	OR	11.137	100	Grassfire
03.09.2006	Pigeon Fire	14 westlich	Weaverville	CA	5300	25	Timber Fire (Waldbrand)
04.09.2006	 Jackies Butte Fire	25 südöstlich	Burns Junction	OR	12.500	50	Grassfire
04.09.2006	 Webb Fire	7 südlich	Carlin	NV	13.646	100	Brush-/Timber Fire (Waldbrand)
04.09.2006	Silver Lake Fire	13 südwestlich	Owyhee	NV	1500	30	Grass- und Brushfire
04.09.2006	Meadow Fire	15 südöstlich	Elk City	ID	6700	10	Timber Fire (Waldbrand)
04.09.2006	Green Canyon Fire	6 südwestlich	Rockland	ID	2828	100	Timber Fire (Waldbrand)
04.09.2006	Silverlake Fire	13 südwestlich	Owyhee	NV	2534	100	Grass- und Brushfire
04.09.2006	Hay-Well Fire	20 südlich	Carlin	NV	1205	100	Brush-/Timber Fire (Waldbrand)
05.09.2006	Reynold Springs Fire	10 westlich	Rogerson	ID	1262	100	Grass- und Brushfire
05.09.2006	Blue Fire	12 südlich	Castleford	ID	1000	100	Grass- und Brushfire
05.09.2006	 Amazon Fire	8 nordwestlich	Tuscarora	NV	108.564	100	Grass- und Brushfire
05.09.2006	 Deer Fire	25 südwestlich	Jackpot	NV	16.719	100	Brush-/Timber Fire (Waldbrand)
05.09.2006	 Sheep Fire	25 nordöstlich	Battle Mountain	NV	150.270	100	Grass- und Brushfire
05.09.2006	 Day Fire	22 nordwestlich	Santa Clarita	CA	162.547	73	Timber Fire (Waldbrand)
05.09.2006	Polallie Fire	15 nordwestlich	Cle Elum	WA	1014	27	Brush-/Timber Fire (Waldbrand)
06.09.2006	Marsh Creek Fire	unbekannt	unbekannt	ID	1000	100	---
06.09.2006	 Twin Lakes Complex	21 südöstlich	Josephs	OR	10.100	25	Timber Fire (Waldbrand)
06.09.2006	Iron Mountain Fire	2 nordöstlich	Durkee	OR	4400	85	Brush-/Timber Fire (Waldbrand)
06.09.2006	East Roaring Fire	20 südöstlich	Idaho City	ID	2736	45	Timber Fire (Waldbrand)
07.09.2006	Lookout Mountain Complex	7 nordöstlich	Weatherby	OR	2899	90	Brushfire
07.09.2006	Jungle Fire	20 südöstlich	Livingston	MT	5500	0	Timber Fire (Waldbrand)
07.09.2006	Snowshoe Fire	17 nordwestlich	Saint Anthony	ID	9556	100	Grass- und Brushfire
07.09.2006	Valley Fire	10 westlich	Kanosh	UT	5038	98	Brush-/Timber Fire (Waldbrand)
07.09.2006	Ralston Fire	5 östlich	Foresthill	CA	8423	100	Brush-/Timber Fire (Waldbrand)
07.09.2006	Scenic Fire	5 nördlich	Blue Diamond	NV	1500	100	Grass- und Brushfire
07.09.2006	Dusky Fire	20 südlich	Caliente	NV	3050	100	Brush-/Timber Fire (Waldbrand)
07.09.2006	Dune Fire	9 nördlich	Saint Anthony	ID	1688	100	Grass- und Brushfire
08.09.2006	Powell Complex	7 südöstlich	Powell	ID	1302	unbekannt	Grass- und Brushfire

08.09.2006	Sled Fire	14 nordöstlich	Pierce	ID	1150	unbekannt	Timber Fire (Waldbrand)
08.09.2006	Cinder Fire	12 östlich	Dietrich	ID	1000	80	Grass- und Brushfire
08.09.2006	Gap Fire	52 südwestlich	Battle Mountain	NV	6851	100	Grass- und Brushfire
08.09.2006	Oreana Fire	20 nördlich	Hiko	NV	2500	80	Grass- und Brushfire
09.09.2006	Van Peak Fire	31 nördlich	Winthrop	WA	1405	0	Timber Fire (Waldbrand)
09.09.2006	Bare Peak Fire	24 südwestlich	Lowell	ID	2152	unbekannt	Timber Fire (Waldbrand)
12.09.2006	Rival Nanny Complex	unbekannt	unbekannt	MT	1523	unbekannt	---
13.09.2006	Cuddy Complex	18 westlich	Council	ID	1202	70	Brush-/Timber Fire (Waldbrand)
13.09.2006	Williams Lake Fire	11 nordöstlich	Sprague	WA	2100	100	Brush-/Timber Fire (Waldbrand)
14.09.2006	Cigarette Rock Fire	20 südwestlich	Augusta	MT	2700	0	Brush-/Timber Fire (Waldbrand)
15.09.2006	Sawmill Fire	36 nordwestlich	Bishop	CA	7434	100	Timber Fire (Waldbrand)
17.09.2006	Orchard Fire	3 südwestlich	Calimesa	CA	1536	100	Brush-/Timber Fire (Waldbrand)
18.09.2006	Ranch Fire	5 nordöstlich	Beaumont	CA	1658	100	Grass- und Brushfire
20.09.2006	Pinnacles Fire	4 nordwestlich	Lake Arrowhead	CA	2370	100	Grass- und Brushfire
20.09.2006	Paiute Canyon Fire	15 nördlich	Winnemucca	NV	2300	100	Grass- und Brushfire
20.09.2006	Bassetts Fire	10 östlich	Downieville	CA	2114	100	Timber Fire (Waldbrand)
27.09.2006	Noble Fire	8 östlich	Piercy	CA	1014	100	Timber Fire (Waldbrand)

*Legenden:*

*AK = Alaska; AZ = Arizona; CA = California; CO = Colorado; ID = Idaho; MT = Montana; NM = New Mexico; NV = Nevada; OR = Oregon; UT = Utah; WA = Washington; WY = Wyoming*

*Containment in %, Acre = 4047 m2*

*Copyright: Wolfgang Jendsch; Angaben ohne Gewähr*

Datum	Name	Position (US-mile = 1,6 km)	Örtlichkeit	Staat	Aktuelle Grösse (Acres)	Aktuelle Lage (Containment)	Informationen
Info	= Wildfire gelöscht (Containment)						
Info	= derzeit grösste aktive Wildfires (ab 100.000 ac)						
Info	= Hinweise auf mehrere regionale Feuer						
Info	= keine abschliessende Meldung						
	= aktive Wildfires über 10.000 acres (40 km2, 4000 ha)						
<i>Okt. 2006</i>							
01.10.2006	Old Wind Fire	20 westlich	Rogerson	ID	3130	100	Grass- und Brushfire
01.10.2006	Polly's Peak Fire	2 östlich	Fountain Green	UT	1586	100	Timber Fire (Waldbrand)
03.10.2006	Hilghlands Fire	4 nordöstlich	Bridgeport	WA	5506	100	Grass-/Timber Fire (Waldbrand)
03.10.2006	Wilson Fire	unbekannt	unbekannt	OR	7577	100	---
27.10.2006	 Esperanza Fire	3 südlich	Cabazon	CA	40.200	100	Grass-/Timber Fire (Waldbrand)
<i>Nov. 2006</i>							
<i>Dez. 2006</i>							
03.12.2006	 Shekell Fire	nördlich	Moorpark	CA	13.600	100	Grass- und Brushfire
07.12.2006	Westside Fire	südlich	Grapevine, Kern County	CA	4025	100	Grass- und Brushfire

15.12.2006	Harper Fire	unbekannt	unbekannt	NM	1100	100	---
22.12.2006	Curly Horse Fire	unbekannt	Tucson District	AZ	1562	100	---

**Legenden:**

AK = Alaska; AZ = Arizona; CA = California; CO = Colorado; ID = Idaho; MT = Montana; NM = New Mexico; NV = Nevada; OR = Oregon; UT = Utah; WA = Washington; WY = Wyoming

Containment in %, Acre = 4047 m2

Copyright: Wolfgang Jendsch; Angaben ohne Gewähr



**Achtung/Attention:**

Die Auflistung der Waldbrände (Large Wildfires) des Jahres 2005 finden Sie [hier](#)

A list with the "Large Wildfires" of 2005 you will find [here](#)



**Waldbrandstatistik USA**

**"Fire Season 2006" - Gesamtzahl der Forest- und Wildfires**

Quelle: National Interagency Fire Center (NIFC), National Interagency Coordination Center (NICC) - Boise/Idaho

Zeitraum	Anzahl aller Wildfires	Verbrannte Fläche (Acre = 4047 m2)	Anmerkung
01.01.2006 - 29.12.2006	96.326	9.871.863	Die Anzahl der Wildfires im angegebenen Zeitraum ist derzeit deutlich höher als im vergleichbaren Zeitraum des Vorjahres. Die dadurch tangierte Fläche ist ebenfalls deutlich größer als im Vorjahr.
01.01.2005 - 22.12.2005	65.440	8.640.504	Angaben und Aktualität gemäß NIFC
Zahl der derzeit aktiven "Large Fires" (Grossbrände)	0	Zahl der bis zum o.g. Datum gelöschten "Large Fires":	1240

**National Preparedness Level - USA**

**Aktueller Bereitschaftsstand von personellen und technischen Ressourcen zur Wald- und Flächenbrandbekämpfung in den USA**

National Multi-Agency Coordination Group (MAC)

Preparedness Level 1	Preparedness Level 2	Preparedness Level 3	Preparedness Level 4	Preparedness Level 5
<ul style="list-style-type: none"> <li>Keine aktiven Grossbrände.</li> <li>Geringe bis moderate Brandgefahr.</li> <li>Keine bis wenige Kräfte im Einsatz.</li> </ul>	<ul style="list-style-type: none"> <li>Mindestens eine Region mit hoher Brandgefahr.</li> <li>Aktuelle Waldbrandaktivitäten.</li> <li>Grössere Brände vorhersehbar.</li> </ul>	<ul style="list-style-type: none"> <li>Mehrere Regionen mit hoher Brandgefahr.</li> <li>Starke Kräfte im Einsatz.</li> <li>Überregionale Kräfte werden angefordert.</li> <li>Incident Management Teams in mehr als zwei Regionen im Einsatz.</li> <li>Mehr als 275 Fire Crews staatenweit im Einsatz.</li> </ul>	<ul style="list-style-type: none"> <li>Incident Management Teams Type-1 in zwei oder mehr Regionen im Einsatz.</li> <li>Mehr als 425 Fire Crews oder fünf Type-1-Teams staatenweit im Einsatz.</li> <li>Vorbereitung zur Einbeziehung militärischer und/oder kanadischer Einsatzkräfte.</li> </ul>	<ul style="list-style-type: none"> <li>Grossbrände in mehreren Regionen und Staaten.</li> <li>Grossteil der Einsatzkräfte im Einsatz.</li> <li>Mehr als 550 Fire Crews staatenweit im Einsatz.</li> <li>Einbeziehung kanadischer und militärischer Einsatz-Manager auf nationaler Ebene.</li> </ul>

Preparedness Level 2 ab 03. März 2006

Preparedness Level 3 ab 15. Juni 2006

Preparedness Level 4 ab 19. Juli 2006

Preparedness Level 5 ab 29. Juli 2006

Preparedness Level 4 ab 16. September 2006

Preparedness Level 3 ab 22. September 2006

Preparedness Level 2 ab 03. Oktober 2006

Preparedness Level 1 ab 17. Oktober 2006

---

### **Weitere Informationen auf Anfrage**

Presse- und Werbeagentur Wolfgang Jendsch - Fachagentur für Brandschutz und Rettungsdienst

Wolfgang Jendsch, Fachredakteur/Autor

Member "International Association of Wildland Fire" (IAWF), South Dakota/USA

Member "International Organization of Fire Photography" (IOFP), California/USA

Buchhof 1 - D-78315 Radolfzell/Bodensee

Telefon (+49) (0)7732/12893 - Telefax (+49) (0)721/151510123

E-Mail: info *-ad-* feuerwehropresse.de

*(Hinweis: Zum Schutz vor unerwünschter Werbemail/SPAM haben wir das @ in der E-Mail-Adresse durch ein -ad- ersetzt)*

*(Tip: Because of avoiding undesirable advertising mails/SPAM we replaced the @ in the email-adress by an -ad-)*

---

[E-Mail](#) - [Startseite](#) - [Eingangseite](#)

---