

**FirePublications/Feuerwehrpresse Wolfgang Jensch**  
**Brandschutz/Rettungsdienst**

**Aktuelle Waldbrandsituation in den Weststaaten der USA**  
**"Fire Season 2007" - Forest- und Wildfires über 1000 Acres**

Die FirePublications/Feuerwehrpresse Wolfgang Jensch hält im Rahmen ihrer *Schwerpunkthematik "Wildland Firefighting"* (Wald- und Flächenbrandbekämpfung) während der jährlichen Waldbrandsaison ständig Kontakt zu US-amerikanischen Forst- und Waldbrandorganisationen, Feuerwehren und Waldbrandspezialisten, um zur Dokumentation der Waldbrandsituation in den Weststaaten der USA aktuelle Informationen und Daten einholen zu können. Diese Daten (u.a. Grösse und Ausdehnung der Waldbrände, Schäden, Einsatzkräfte) werden ausgewertet und im Rahmen der Waldbrand-Dokumentation in ein dreidimensionales Graphisches Informations-System (GIS) übertragen.

Wir stellen in diesem Zusammenhang nachstehend eine *Auflistung aller "Forest- und Wildfires"* (Wald- und Flächenbrände) *in den Weststaaten der USA* ab einer Grösse von 1000 acres (acre = 4047 m2) als informative Serviceleistung zur Verfügung. Eine Gewähr für die Richtigkeit der Angaben übernehmen wir nicht.



The FirePublications/Feuerwehrpresse Wolfgang Jensch is always in contact with US Forest and fire agencies, fire departments and fire managers within the scope of their *topic "Wildland Firefighting"* during the annual fire season to get current informations and datas for the documentation of the wildfire situation in the western US states. These datas (e.g. dimensions and spreading of fires, damages, incident management) will be evaluated and transfer into a Graphic Information System (GIS). In this context below we make a *list of all forest- and wildfires in the western US states* available, which are more than 1000 acres in size. This is an informative service and we can not guarantee the rightness of all the datas.



Zur Dokumentation der jährlichen "Wildland Fire Season" gehört unter anderem auch die dreidimensionale Darstellung eines "Wildfires" (Waldbrand) im Computer (im Bild links ein Teil des "Cave Creek Fire Complex" in Arizona), die interaktive Darstellung von Waldbränden auf Land- und Forstkarten (mittleres Bild: Waldbrände rund um St. George/Utah) sowie die punktgenaue Darstellung der Brandausdehnung in bewohnten Regionen (Bild rechts).



To document the annual Wildland Fire Season among others we use a three-dimensional computer display of a wildfire (left picture: part of the "Cave Creek Fire Complex" in Arizona), the interactive computer display of wildfires on land- and forest maps (picture 2: wildfires around St. George/Utah) and the exact computer display of fire spreading into inhabitant areas as well (right picture).

**Wildland Fire Season 2007**  
**Zusammenfassung/Summary des National Interagency Fire Center (NIFC)**  
 (folgt in Kürze)

**Waldbrände/Large Wildfires 2007**  
 Die nachstehende Liste wird - soweit zeitlich und organisatorisch möglich - täglich aktualisiert

**Waldbrandstatistik - Fire Season 2007 (Statistik/Summary)**

- [Waldbrände/Wildfires Januar 2007](#)
- [Waldbrände/Wildfires Februar 2007](#)
- [Waldbrände/Wildfires März 2007](#)
- [Waldbrände/Wildfires April 2007](#)
- [Waldbrände/Wildfires Mai 2007](#)
- [Waldbrände/Wildfires Juni 2007](#)
- [Waldbrände/Wildfires Juli 2007](#)
- [Waldbrände/Wildfires August 2007](#)
- [Waldbrände/Wildfires September 2007](#)
- [Waldbrände/Wildfires Oktober 2007](#)
- [Waldbrände/Wildfires November/Dezember 2007](#)

Datum	Name	Position (US-mile = 1,6 km)	Örtlichkeit	Staat	Aktuelle Grösse (Acres)	Aktuelle Lage (Containment)	Informationen
Info	= Wildfire gelöscht (Containment)						
Info	= derzeit grösste aktive Wildfires (ab 100.000 ac)						
Info	= Hinweise auf mehrere Feuer in einer Region						
Info	= Umfang unbekannt (keine abschliessende Meldung)						
	= aktive Wildfires über 10.000 acres (40 km <sup>2</sup> , 4000 ha)						
Jan. 2007							

**Febr. 2007**

23.02.2007	Old Chisum Fire	südöstlich	Dexter	NM	1500	100	Grassfire
------------	-----------------	------------	--------	----	------	-----	-----------

**Legenden:**

AK = Alaska; AZ = Arizona; CA = California; CO = Colorado; ID = Idaho; MT = Montana; NM = New Mexico; NV = Nevada; OR = Oregon; UT = Utah; WA = Washington; WY = Wyoming

Containment in %, Acre = 4047 m<sup>2</sup>

WFU (Wildland Fire Use = naturbelassenes kontrolliertes Abbrennen von natürlich ausgelösten Wald- und Flächenbränden)

Copyright: Wolfgang Jensch; Angaben ohne Gewähr

Datum	Name	Position (US-mile = 1,6 km)	Örtlichkeit	Staat	Aktuelle Grösse (Acres)	Aktuelle Lage (Containment)	Informationen
Info	= Wildfire gelöscht (Containment)						
Info	= derzeit grösste aktive Wildfires (ab 100.000 ac)						
Info	= Hinweise auf mehrere Feuer in einer Region						
Info	= Umfang unbekannt (keine abschliessende Meldung)						
	= aktive Wildfires über 10.000 acres (40 km <sup>2</sup> , 4000 ha)						
<b>März 2007</b>							
11.03.2007	Windy Ridge Fire (241 Fire)	östlich	Anaheim Hills	CA	2036	100	Grass- und Brushfire
16.03.2007	Sierra Fire	unbekannt	unbekannt	CA	1044	100	---

**Legenden:**

AK = Alaska; AZ = Arizona; CA = California; CO = Colorado; ID = Idaho; MT = Montana; NM = New Mexico; NV = Nevada; OR = Oregon; UT = Utah; WA = Washington; WY = Wyoming

Containment in %, Acre = 4047 m<sup>2</sup>

WFU (Wildland Fire Use = naturbelassenes kontrolliertes Abbrennen von natürlich ausgelösten Wald- und Flächenbränden)

Copyright: Wolfgang Jensch; Angaben ohne Gewähr

Datum	Name	Position (US-mile = 1,6 km)	Örtlichkeit	Staat	Aktuelle Grösse (Acres)	Aktuelle Lage (Containment)	Informationen
Info	= Wildfire gelöscht (Containment)						
Info	= derzeit grösste aktive Wildfires (ab 100.000 ac)						
Info	= Hinweise auf mehrere Feuer in einer Region						
Info	= Umfang unbekannt (keine abschliessende Meldung)						
	= aktive Wildfires über 10.000 acres (40 km <sup>2</sup> , 4000 ha)						
<b>April 2007</b>							
02.04.2007	Las Flores Fire	7 südlich	Hesperia City	CA	4100	100	Grass- und Brushfire
11.04.2007	Elephant Fire	34 südlich	Battle Mountain	NV	3000	100	Grassfire
12.04.2007	Silverweed Fire	unbekannt	unbekannt	NM	2500	100	---
16.04.2007	Golden Fire	22 südwestlich	Death Valley	CA	3000	100	Grass- und Brushfire

**Legenden:**

AK = Alaska; AZ = Arizona; CA = California; CO = Colorado; ID = Idaho; MT = Montana; NM = New Mexico; NV = Nevada; OR = Oregon; UT = Utah; WA = Washington; WY = Wyoming

Containment in %, Acre = 4047 m<sup>2</sup>

WFU (Wildland Fire Use = naturbelassenes kontrolliertes Abbrennen von natürlich ausgelösten Wald- und Flächenbränden)

Copyright: Wolfgang Jensch; Angaben ohne Gewähr

Datum	Name	Position (US-mile = 1,6 km)	Örtlichkeit	Staat	Aktuelle Grösse (Acres)	Aktuelle Lage (Containment)	Informationen
	= aktive Wildfires über 10.000 acres (40 km <sup>2</sup> , 4000 ha)						
Info	= derzeit grösste aktive Wildfires (ab 100.000 ac)						
Info	= Wildfire gelöscht (Containment)						
Info	= Umfang unbekannt (keine abschliessende Meldung)						
Info	= Hinweise auf mehrere Feuer in einer Region						
<b>Mai 2007</b>							
01.05.2007	James Fire	1 nördlich	Kernville	CA	1350	100	Grass- und Brushfire
12.05.2007	Island Fire	---	Catalina Island	CA	4750	100	Brushfire
13.05.2007	Promontory Fire	18 östlich	Payson	AZ	4044	100	Timber Fire (Waldbrand)
15.05.2007	San Antonio Fire	3 nordwestlich	Lochiel	AZ	1453	100	Grassfire
20.05.2007	Gorman Fire	4 südlich	Gorman	CA	2050	100	Grassfire
25.05.2007	Edwards Creek Fire	40 nordwestlich	Austin	NV	2225	100	Grass- und Brushfire
26.05.2005	Mooseheart Fire	24 südwestlich	Manley Hot Springs	AK	21.605	100	Grass- und Brushfire
28.05.2005	Blue Rive Fire	13 nordöstlich	San Carlos	AZ	3615	100	Grassfire

**Legenden:**

AK = Alaska; AZ = Arizona; CA = California; CO = Colorado; ID = Idaho; MT = Montana; NM = New Mexico; NV = Nevada; OR = Oregon; UT = Utah; WA = Washington; WY = Wyoming



Containment in %, Acre = 4047 m<sup>2</sup>

WFU (Wildland Fire Use = naturbelassenes kontrolliertes Abbrennen von natürlich ausgelösten Wald- und Flächenbränden)

Copyright: Wolfgang Jensch; Angaben ohne Gewähr

	= aktive Wildfires über 10.000 acres (40 km <sup>2</sup> , 4000 ha)						
Info	= derzeit grösste aktive Wildfires (ab 100.000 ac)						

<b>Info</b>	= aktive Wildfires über 200.000 acres
<b>Info</b>	= WFU-Fires (kontrolliertes Abbrennen)
<b>Info</b>	= Wildfire gelöscht (Containment)
<b>Info</b>	= Umfang unbekannt (keine abschliessende Meldung)
<b>Info</b>	= Hinweise auf mehrere Feuer in einer Region

Datum	Name	Position (US-mile = 1,6 km)	Örtlichkeit	Staat	Aktuelle Grösse (Acres)	Aktuelle Lage (Containment)	Informationen
<i>Juni 2007</i>							
01.06.2007	Larson Fire	2 südwestlich	Coleville	CA	1080	100	Grass- und Brushfire
03.06.2007	Goldledge Fire	10 nördlich	Kernville	CA	4196	100	Brush- und Timber Fire
03.06.2007	<b>Loco Fire (WFU)</b>	7 nordöstlich	Lake Roberts	NM	1571	unbekannt	Grassfire
04.06.2007	Indian Creek Fire	9 südlich	Boise	ID	1200	100	Grass- und Brushfire
04.06.2007	Shannon Fire	9 südöstlich	Porterville	CA	2140	100	Grass- und Brushfire
04.06.2007	Paldo Fire	98 östlich	Fairbanks	AK	5192	100	Timber Fire (Waldbrand)
06.06.2007	Inkopah Fire	2 südöstlich	Boulder Park	CA	1118	100	Grass- und Brushfire
06.06.2007	 Quincy Fire	42 südwestlich	Tooele	UT	24.000	100	Grassfire
11.06.2007	<b>Canyon Fire (WFU)</b>	9 südlich	Reserve	NM	1092	unbekannt	Grass- und Brushfire
17.06.2007	Timpie 1 Fire	2 nördlich	Cedar Fort	UT	1700	100	Timber Fire (Waldbrand)
17.06.2007	Cedar Fort Fire	2 nördlich	Cedar Fort	UT	1985	100	Brush- und Timber Fire
18.06.2007	Hansel Valley 1 Fire	4 südwestlich	Snowville	UT	4500	100	Grass- und Brushfire
18.06.2007	Buena Fire	unbekannt	unbekannt	AZ	1135	100	---
19.06.2007	Howard Fire	4 westlich	Pocatello	ID	1600	100	Grass- und Brushfire
19.06.2007	Whittaker Flats Fire	11 östlich	Grand Junction	CO	1016	100	Grass- und Brushfire
20.06.2007	Railroad Fire	unbekannt	unbekannt	UT	2500	100	---
20.06.2007	Bailey Fire	30 südlich	Carlin	NV	1915	100	Grass- und Brushfire
20.06.2007	Newcastle Fire	8 westlich	Glenwood Springs	CO	1240	100	Brushfire
21.06.2007	 Caribou Hills Fire	50 südöstlich	Ninilchik	AK	55.638	80	Grass- und Timber Fire
21.06.2007	 Cow Canyon Fire	5 östlich	Juniper	ID	16.100	100	Grass- und Brushfire
21.06.2007	<b>Granite Fire (WFU)</b>	20 südlich	Winston	NM	1826	unbekannt	Grass- und Timber Fire
22.06.2007	Su River Fire	27 südwestlich	Talkeetna	AK	8489	100	Brushfire
22.06.2007	Horse Creek Fire	30 südöstlich	Alpine	WY	8590	100	Timber Fire (Waldbrand)
23.06.2007	 Middle Fork Fire	20 südwestlich	Utica	MT	41.978	100	Brushfire
24.06.2007	Angora Fire	2 südwestlich	South Lake Tahoe	CA	3100	100	Grass- und Timber Fire
25.06.2007	Craner Fire	54 westlich	Salt Lake City	UT	1466	100	Grassfire
25.06.2007	 White Fire	20 nordwestlich	Rosamond	CA	12.400	100	Brushfire
25.06.2007	<b>Woodland Fire (WFU)</b>	32 östlich	Glennwood	NM	6000	unbekannt	Brushfire
26.06.2007	Mercer Fire (M & M Complex)	4 südlich	Saratoga Springs	UT	5181	100	Grassfire
26.06.2007	 HL Fire (WFU)	17 südwestlich	Reserve	NM	10.115	unbekannt	Brushfire
27.06.2007	Citadel Fire	25 südwestlich	Cody	WY	2004	100	Timber Fire (Waldbrand)
28.06.2007	 Woodchopper 2 Fire	35 südöstlich	Circle	AK	15.450	unbekannt	Brushfire
28.06.2007	Sulukna River Fire	100 südöstlich	Galena	AK	7929	unbekannt	Brushfire
28.06.2007	West Crazy Fire	84 nordöstlich	Fairbanks	AK	2500	unbekannt	Brushfire
28.06.2007	Madison Arm Fire	2 westlich	West Yellowstone	MT	3660	100	Brush- und Timber Fire
29.06.2007	Hammer Creek Fire	95 südlich	Galena	AK	5250	unbekannt	Grassfire
30.06.2007	M & M Complex (Mercer und Morfida Fire)	8 südlich	Saratoga Springs	UT	8513	100	Grass- und Brushfire
30.06.2007	Mission Fire	unbekannt	unbekannt	CA	2300	100	---
30.06.2007	 Chitty Fire	6 südwestlich	Hannagan Meadow	AZ	14.200	100	Timber Fire (Waldbrand)
30.06.2007	<b>Ten Fire (WFU)</b>	unbekannt	unbekannt	NM	1031	unbekannt	---
























*Legenden:*  
AK = Alaska; AZ = Arizona; CA = California; CO = Colorado; ID = Idaho; MT = Montana; NM = New Mexico; NV = Nevada; OR = Oregon; UT = Utah; WA = Washington; WY = Wyoming  
Containment in %, Acre = 4047 m2  
WFU (Wildland Fire Use = naturbelassenes kontrolliertes Abbrennen von natürlich ausgelösten Wald- und Flächenbränden)  
Copyright: Wolfgang Jensch; Angaben ohne Gewähr

	= aktive Wildfires über 10.000 acres (40 km2, 4000 ha)
<b>Info</b>	= aktive Wildfires über 100.000 acres
<b>Info</b>	= aktive Wildfires über 200.000 acres
<b>Info</b>	= WFU-Fires (kontrolliertes Abbrennen)
<b>Info</b>	= Wildfire gelöscht (Containment)
<b>Info</b>	= Umfang unbekannt (keine abschliessende Meldung)
<b>Info</b>	= Hinweise auf mehrere Feuer in einer Region

Datum	Name	Position (US-mile = 1,6 km)	Örtlichkeit	Staat	Aktuelle Grösse	Aktuelle Lage	Informationen
-------	------	-----------------------------	-------------	-------	-----------------	---------------	---------------

					(Acres)	(Containment)	
<i>July 2007</i>							
01.07.2007	🚒 Neola North Fire	3 nördlich	Neola	UT	43.831	89	Brush- und Timber Fire
01.07.2007	Dry Creek Fire	30 westlich	Grangeville	ID	5700	100	Grassfire
05.07.2007	Jungle Fire	13 westlich	Ferron	UT	5315	95	Timber Fire (Waldbrand)
05.07.2007	Oak Ridge 3 Fire	6 östlich	Klagetoh	AZ	2780	100	Grassfire
05.07.2007	Lamphere Fire	38 westlich	Hannagan Meadow	AZ	1025	unbekannt	Timber Fire (Waldbrand)
05.07.2007	Sand Dunes Fire	8 nordwestlich	St. Anthony	ID	1010	100	Grass- und Brushfire
05.07.2007	🚒 Zaca Fire	15 nordöstlich	Buellton	CA	240.207	100	Timber Fire (Waldbrand)
06.07.2007	🚒 Black Rock Gulch Fire	30 südlich	St. George	UT	21.104	100	Grass- und Brushfire
06.07.2007	🚒 Fool Creek Fire	30 nordwestlich	Choteau	MT	60.038	30	Timber Fire (Waldbrand)
06.07.2007	🚒 Antelope Complex (8)	20 nordöstlich	Quincy	CA	22.902	100	Timber Fire (Waldbrand)
06.07.2007	Round Top Butte Fire	45 westlich	Burns	OR	9870	100	Grass- und Brushfire
06.07.2007	🟢 Raven Ridge Fire (WFU)	40 nordöstlich	Tanana	AK	1500	0	Timber Fire (Waldbrand)
07.07.2007	🚒 Red Bridge Fire	10 südlich	Shoshone	ID	45.862	100	---
07.07.2007	🚒 Milford Flat Fire	3 nördlich	Milford	UT	363.052	100	Grassfire
07.07.2007	Black Hawk Fire	7 östlich	Idaho Falls	ID	5150	100	Grass- und Brushfire
07.07.2007	Nichol Fire	8 südwestlich	Mountain Home	ID	4900	100	Grass- und Brushfire
07.07.2007	Bruneau Arm Complex	5 nördlich	Bruneau	ID	5900	100	Grass- und Brushfire
07.07.2007	North Flat Fire	9 nordöstlich	Bruneau	ID	2470	100	Grass- und Brushfire
07.07.2007	Boulder Creek Fire (Tongue Complex)	48 südlich	Silver City	ID	4350	100	Grass- und Brushfire
07.07.2007	Bald Mountain Fire (Tongue Complex)	45 südlich	Silver City	ID	1000	100	Grass- und Brushfire
07.07.2007	🚒 Inyo Complex (2) (Sage, Seven Oak)	4 nordwestlich	Independence	CA	35.176	100	Brushfire
07.07.2007	Slide Fire	20 südöstlich	Fredonia	AZ	6000	100	Grassfire
07.07.2007	🚒 West Basin Fire (Highway 93 Complex)	10 südwestlich	Jackpot	NV	62.274	100	Grass- und Brushfire
07.07.2007	🚒 Bartlett Mountain Fire	37 nordöstlich	Burns	OR	32.312	100	Grass- und Brushfire
07.07.2007	Jordan Creek Fire	25 nordöstlich	Tanana	AK	8367	0	Timber Fire (Waldbrand)
07.07.2007	Applegate Creek Fire	63 nordwestlich	Fairbanks	AK	2088	0	Brushfire
07.07.2007	Crutcher Fire (Tongue Complex)	49 südlich	Silver City	ID	1000	100	Grass- und Brushfire
07.07.2007	🚒 Adrian 1 Fire	22 östlich	Carson City	NV	14.004	100	Grassfire
07.07.2007	🚒 Thomas Fire	2 südwestlich	Winnemucca	NV	22.650	100	Grass- und Brushfire
07.07.2007	🚒 Tungsten Fire	3 nördlich	Imlay	NV	61.951	100	Grass- und Brushfire
07.07.2007	🚒 Egley Complex (6)	10 nördlich	Riley	OR	140.360	100	Timber Fire (Waldbrand)
07.07.2007	Big Creek Fire	unbekannt	Galena	AK	3500	95	Brushfire
07.07.2007	Rock 2 Fire	unbekannt	unbekannt	CA	1005	100	---
07.07.2007	Quinn River Fire	unbekannt	unbekannt	NV	1000	100	---
07.07.2007	🚒 Barth Fire	unbekannt	unbekannt	NV	15.000	100	---
07.07.2007	Birdie Fire	12 südlich	Flagstaff	AZ	4945	100	Grass- und Brushfire
08.07.2007	🚒 Black Pine 2 Fire	11 südöstlich	Malta	ID	73.123	100	Grass- und Brushfire
08.07.2007	🚒 Warm Springs Fire	4 nördlich	Weiser	ID	23.760	100	---
08.07.2007	Spring Fire	4 nördlich	Weiser	ID	5000	10	Grassfire
08.07.2007	Harrison Fire	20 südöstlich	Elko	NV	8005	5	Brushfire
08.07.2007	Eccles Fire (Highway 93 Complex)	26 nordöstlich	Wells	NV	4000	100	Brushfire
08.07.2007	Calamity Complex (6)	16 südöstlich	Seneca	OR	2276	100	Grass- und Timber Fire
08.07.2007	Little Chopaka Fire	13 westlich	Oroville	WA	4428	100	Grass- und Brushfire
08.07.2007	🚒 Clark Butte Fire	20 westlich	Jordan Valley	OR	31.258	100	Grassfire
08.07.2007	Saddle Butte Fire	50 südlich	Nyssa	OR	3100	100	Grass- und Brushfire
08.07.2007	Loveland Horse Camp Fire	unbekannt	unbekannt	OR	1700	100	---
08.07.2007	Wade Hill Fire	unbekannt	unbekannt	WY	2000	100	---
08.07.2007	Mathis Fire	9 nördlich	Price	UT	1897	100	Timber Fire (Waldbrand)
08.07.2007	Jim Sage Fire (Inyo Complex)	8 südwestlich	Malta	ID	5400	100	Grass- und Brushfire
08.07.2007	MM 288 Fire	12 westlich	Elko	NV	2195	100	Grass- und Brushfire
08.07.2007	Millican East Fire	24 südlich	Prineville	OR	2775	100	Grassfire
09.07.2007	🚒 Tongue Springs Fire (Tongue Complex)	45 südlich	Silver City	ID	48.680	95	Grass- und Brushfire
09.07.2007	🚒 Highway 93 Complex (Eccles Fire, West Basin Fire)	5 südöstlich	Jackpot	NV	80.629	100	Grass- und Brushfire
07.07.2007	Alambre Fire	12 östlich	Sells	AZ	7267	100	Grass- und Brushfire
10.07.2007	🚒 Tongue Complex (Boulder, Crutscher, Bald)	45 südlich	Silver City	ID	46.680	100	Grass- und Brushfire
10.07.2007	Easy Street Fire	1,5 nördlich	Wenatchee	WA	5356	100	Grassfire
10.07.2007	Bear Fire	11 südöstlich	Mancos	CO	1525	100	Brushfire
11.07.2007	Fletscher Fire	20 nordwestlich	Davis Creek	CA	8121	100	Grass- und Timber Fire
11.07.2007	🚒 Greenville Fire	6 südöstlich	Beaver	UT	14.600	100	Brushfire
11.07.2007	Douglas Creek Fire	unbekannt	unbekannt	WA	3156	100	---
11.07.2007	Balls Canyon Fire	10 westlich	Loyalton	CA	4368	100	Grass- und Timber Fire
12.07.2007	Salt Lick Fire	25 nördlich	Pinedale	WY	2483	100	Timber Fire (Waldbrand)
12.07.2007	🟢 Runt Creek Fire (WFU)	96 nördlich	Eagle	AK	3500	40	Brushfire
13.07.2007	🟢 Charley River Fire (WFU)	48 nordwestlich	Eagle	AK	2359	unbekannt	Brushfire
13.07.2007	Pole Creek Fire	1 östlich	Pinedale	WY	1044	100	Grass- und Brushfire

14.07.2007	Johnson East Fire	21 nordwestlich	Tremonton	UT	1000	100	Grass- und Brushfire
14.07.2007	Tag Fire (WFU) (Krassel Complex)	44 nordöstlich	Yellowpine	ID	4100	unbekannt	Grass- und Brushfire
14.07.2007	Pleasant Valley Fire	15 südöstlich	Baker City	OR	3000	100	Brushfire
14.07.2007	🔥 Juniper Reservoir Fire	5 westlich	Vale	OR	29.000	100	Brushfire
14.07.2007	Wild Fire	7 nordöstlich	Bettles	AK	2119	30	Timber Fire (Waldbrand)
14.07.2007	🔥 Elk Complex (5)	1,5 östlich	Happy Camp	CA	17.684	90	Timber Fire (Waldbrand)
15.07.2007	Clear Sage Fire (Confluence Complex)	25 westlich	Salmon	ID	20.566	unbekannt	Grass- und Brushfire
15.07.2007	🔥 Horse Heaven Complex (4)	30 südwestlich	Prosser	WA	28.575	100	Grass- und Brushfire
15.07.2007	🔥 Overlook/SR 24 Fire	18 östlich	Mattawa	WA	30.000	85	Grass- und Brushfire
15.07.2007	Black Rock Fire	10 südöstlich	Clarno	OR	1850	100	Grass- und Brushfire
15.07.2007	Juniper Canyon Fire	19 östlich	Umatilla	OR	1500	75	Brushfire
15.07.2007	🔥 Chimney Complex	19 südlich	Lewiston	ID	51.000	100	Brush- und Timber Fire
15.07.2007	Pequop Springs Fire	20 westlich	Montello	NV	1368	100	Grass- und Brushfire
15.07.2007	🔥 WSA Lightning Complex (3)	21 südwestlich	Warm Springs	OR	13.047	100	Brush- und Timber Fire
15.07.2007	Fossil Creek Fire	40 nordwestlich	John Day	OR	3270	100	Grass- und Brushfire
15.07.2007	🔥 Rattlesnake Fire	25 südlich	Elk City	ID	102.000	25	Timber Fire (Waldbrand)
15.07.2007	🔥 Pattengail Creek Fire	10 nordöstlich	Wisdom	MT	15.297	100	Timber Fire (Waldbrand)
15.07.2007	🔥 East Zone Complex (4) (North Fork, Zena/Loon, Horton, Raines)	25 nordöstlich	McCall	ID	300.022	100	Grass- und Timber Fire
15.07.2007	China-Back Complex (2)	29 nördlich	Alturas	CA	2906	100	Grass- und Timber Fire
16.07.2007	🔥 Monument Complex (27)	5 nördlich	Monument	OR	54.000	100	Grass- und Timber Fire
16.07.2007	Cottonwood Fire (Krassel Complex)	30 nordöstlich	Wallowa	OR	8100	100	Grass- und Timber Fire
16.07.2007	Goat Fire (WFU) (Krassel Complex)	12 nordöstlich	Yellowpine	ID	1000	unbekannt	Timber Fire (Waldbrand)
16.07.2007	Coyote Creek Fire	9 östlich	Lewiston	ID	3000	100	Grass- und Brushfire
16.07.2007	🔥 Ahorn Fire	30 westlich	Augusta	MT	52.505	20	Timber Fire (Waldbrand)
16.07.2007	Sheep Trail #2 Fire	24 nordwestlich	Kemmerer	WY	1745	100	Grass- und Brushfire
16.07.2007	🔥 Conger Creek Fire	20 nördlich	Ovando	MT	25.150	0	Timber Fire (Waldbrand)
17.07.2007	🔥 Krassel Complex - WFU (6) (Tag, Raines, Cottonwood, Goat, McCalla, Sheephorn, Papoose)	44 nordöstlich	Yellowpine	ID	85.700	unbekannt	Brush- und Timber Fire
17.07.2007	🔥 Raines Fire (WFU) (Krassel Complex)	38 nordöstlich	McCall	ID	30.667	0	Timber Fire (Waldbrand)
17.07.2007	🔥 Tunk Grade Fire	10 nordöstlich	Omak	WA	15.540	100	Grass- und Timber Fire
17.07.2007	Fletcher Fire	29 nördlich	Alturas	CA	8121	100	Grass- und Timber Fire
17.07.2007	Sailor 2 Fire	31 südlich	Mountain Home	ID	2200	100	Grass- und Brushfire
17.07.2007	🔥 Battle Creek Complex (3)	28 nordöstlich	Enterprise	OR	79.299	90	Grass- und Timber Fire
17.07.2007	🔥 Hepworth Ranch Fire (Hepworth Complex)	10 nordwestlich	Wells	NV	39.400	100	Grass- und Brushfire
17.07.2007	HD Summit Fire (Hepworth Complex)	20 nördlich	Wells	NV	9769	100	Grass- und Brushfire
17.07.2007	Hawken Fire	4 südwestlich	Reno	NV	2710	100	Grass- und Brushfire
17.07.2007	Stevens Fire (Hepworth Complex)	20 westlich	Wells	NV	8120	100	Grass- und Brushfire
17.07.2007	🔥 Rowland Fire (Murphy Complex)	9 südwestlich	Murphy Hot Springs	ID	180.000	100	Grass- und Brushfire
17.07.2007	Beke Fire	49 westlich	Curlew Junction	UT	1074	100	Grass- und Timber Fire
18.07.2007	🔥 Kelly Creek Fire	30 südöstlich	Paradise Valley	NV	23.000	100	Grass- und Brushfire
18.07.2007	Bob's Flat 3 Fire	15 westlich	Carlin	NV	8000	100	Grass- und Brushfire
18.07.2007	🔥 Dunphy Fire (Antelope Complex)	3 südwestlich	Dunphy	NV	15.000	70	Brush- und Timber Fire
18.07.2007	Barrel Springs Fire	15 südlich	Winnemucca	NV	9000	100	Grass- und Brushfire
18.07.2007	Camp Creek Fire	15 nördlich	Carlin	NV	3000	100	Grass- und Brushfire
18.07.2007	Scott Creek LnD Fire (Murphy/Winecup Complex)	12 westlich	Jackpot	NV	2000	10	Grass- und Brushfire
18.07.2007	Petan Wilson Fork Fire	70 nordwestlich	Elko	NV	3000	100	Grass- und Brushfire
18.07.2007	Selenite Fire	11 südöstlich	Gerlach	NV	1800	100	Grass- und Brushfire
18.07.2007	Dun Glen Fire	10 südwestlich	Winnemucca	NV	2000	100	Grass- und Brushfire
18.07.2007	Twin Bridges Fire	30 südwestlich	Elko	NV	2100	100	Grass- und Brushfire
18.07.2007	Red Hills Fire	17 östlich	Paradise Valley	NV	2350	100	Grass- und Brushfire
18.07.2007	Willow Creek Ridge Fire	80 nordwestlich	Elko	NV	5100	100	Grass- und Brushfire
18.07.2007	Arkansas Fire	28 südöstlich	Pocatello	ID	1498	100	Grass- und Brushfire
18.07.2007	🔥 Elk Mountain Fire (Murphy Complex)	23 nordwestlich	Jackpot	ID	205.000	100	Grass- und Brushfire
18.07.2007	Smiths Crossing Fire	33 südwestlich	Hollister	ID	3000	95	Grass- und Brushfire
18.07.2007	Dakota Hill (5)	12 nördlich	Springdale	UT	9156	100	Brush- und Timber Fire
18.07.2007	Yatahoney Fire	unbekannt	unbekannt	ID	1102	100	---
18.07.2007	Old Maid Fire	17 nordwestlich	Jordan Valley	OR	7240	100	Grass- und Brushfire
18.07.2007	Ball Point Fire	23 südwestlich	The Dallas	OR	1237	100	Timber Fire (Waldbrand)
18.07.2007	Telegraph Fire (WFU)	25 nördlich	Ely	NV	1558	unbekannt	Brush- und Timber Fire
19.07.2007	🔥 Boo Hoo Complex (Red House Complex)	20 südlich	Elko	NV	23.500	100	Grass- und Brushfire
19.07.2007	🔥 Red House Complex (3) (Red House, Boo Hoo)	20 nördlich	Carlin	NV	71.340	100	Grass- und Brushfire
19.07.2007	Mendive Fire	58 nordwestlich	Wells	NV	3000	100	Grass- und Brushfire

19.07.2007	 Winecup Complex (8) (West Fork, Dairy, Scott)	42 nordöstlich	Wells	NV	163.767	100	Grass- und Brushfire
19.07.2007	Cathedral Fire	25 südwestlich	Ely	NV	3847	90	Brush- und Timber Fire
19.07.2007	 Hepworth Complex (4) (HD, Stevens, Indep.,Hepw.)	10 nördlich	Wells	NV	58.427	100	Grass- und Brushfire
19.07.2007	Tippets Fire	58 nordwestlich	Ely	NV	3501	100	Grass- und Brushfire
19.07.2007	 Raven Fire (Antelope Complex)	45 südlich	Battle Mountain	NV	26.000	40	Grass- und Brushfire
19.07.2007	 Cain Mountain Fire (Antelope Complex)	45 südlich	Battle Mountain	NV	25.000	47	Grassfire
19.07.2007	Sand Pass Fire	50 nordöstlich	Reno	NV	7000	100	Grass- und Brushfire
19.07.2007	Marge Fire (Red House Complex)	10 westlich	Elko	NV	9000	100	Grassfire
19.07.2007	Gem County Fire	2 südwestlich	Sweet	ID	2508	100	Brushfire
19.07.2007	Twin Buttes Fire	4 nordöstlich	Atomic City	ID	9436	100	Grass- und Brushfire
19.07.2007	Wood Creek Fire	18 südöstlich	Boise	ID	1900	100	Grass- und Brushfire
19.07.2007	 Sansinena Fire	20 westlich	Carlin	NV	13.000	70	Grass- und Brushfire
19.07.2007	 Monarch Fire	28 nordwestlich	Grantsville	UT	25.000	100	Brush- und Timber Fire
19.07.2007	Gun Canyon Fire	7 östlich	Declo	ID	4000	95	Grass- und Brushfire
19.07.2007	Granite Creek Fire	15 südöstlich	Jackson	WY	1742	40	Grass- und Timber Fire
20.07.2007	Paris Fire (Antelope Complex)	30 südlich	Battle Mountain	NV	4000	5	Grass- und Brushfire
20.07.2007	Castle Place Fire	14 nordwestlich	Midas	NV	2000	90	Grass- und Brushfire
20.07.2007	 Salt Creek Fire	5 westlich	Nephi	UT	25.456	100	Brush- und Timber Fire
20.07.2007	Paradise Fire	10 nordwestlich	Modena	UT	6000	100	Brush- und Timber Fire
20.07.2007	Inside Desert Fire	28 westlich	Roseworth	ID	3100	100	Grass- und Brushfire
20.07.2007	Radio Fire	20 südwestlich	St. George/UT	AZ	9076	100	Brush- und Timber Fire
20.07.2007	 Middle Fork Complex (4)	18 nordöstlich	Lowman	ID	17.280	100	Brush- und Timber Fire
20.07.2007	Jim Canyon Fire	7 westlich	Curlew	ID	4300	95	Grass- und Brushfire
20.07.2007	 Poe Cabin Fire	6 südwestlich	Bird	ID	58.520	95	Grass- und Timber Fire
20.07.2007	 Kimbell Fire	7 nordwestlich	Grantsville	UT	14.292	100	Grass- und Timber Fire
20.07.2007	 Trapper Ridge Fire (WFU)	4 nordöstlich	Graham Airstrip	ID	18.423	0	Timber Fire (Waldbrand)
21.07.2007	 Antelope Complex (6)	36 nördlich	Austin	NV	136.778	100	Grass- und Timber Fire
21.07.2007	 Dairy Valley Fire (Winecup Complex)	3 südwestlich	Etna	UT	25.000	100	Grassfire
21.07.2007	 Cascade Complex (3) (Riordan, Monumental)	27 östlich	Cascade	ID	302.376	50	Timber Fire (Waldbrand)
21.07.2007	Van Horn Fire	15 nördlich	Challis	ID	1650	85	Timber Fire (Waldbrand)
22.07.2007	 Murphy Complex (2) (Rowland, Elk Mountain)	56 südwestlich	Twin Falls	ID	653.100	100	Brush- und Timber Fire
23.07.2007	Novak Fire	10 südwestlich	Cascade	MT	1859	100	Brush- und Timber Fire
23.07.2007	Concord Fire	20 südwestlich	Elk City	ID	1570	0	Timber Fire (Waldbrand)
24.07.2007	 Meriwether Fire	37 nordwestlich	Helena	MT	43.298	75	Grass- und Timber Fire
24.07.2007	Pearlie Fire	unbekannt	unbekannt	ID	2450	100	---
25.07.2007	Michaud Creek Fire	unbekannt	unbekannt	ID	1000	100	---
25.07.2007	Carceau Fire	55 südlich	Whitefish	MT	3045	100	Grass- und Timber Fire
25.07.2007	Black Coulee Fire	6 südlich	Malta	MT	5660	100	Grassfire
25.07.2007	Owl Fire	45 südlich	Bozeman	WY	2810	90	Grass- und Timber Fire
26.07.2007	Locomotive Springs Fire	43 westlich	West Valley City	UT	5100	100	Grassfire
26.07.2007	Hansel Flat Fire	unbekannt	unbekannt	UT	1300	100	---
26.07.2007	 Sandy Fire (Cascade Complex)	34 südöstlich	McCall	ID	18.093	32	Timber Fire (Waldbrand)
26.07.2007	 Bridge Fire	9 südöstlich	Powell	ID	42.250	0	Timber Fire (Waldbrand)
28.07.2007	 Skyland Fire	45 östlich	Whitefish	MT	45.760	70	Timber Fire (Waldbrand)
29.07.2007	Mile Marker 124 Fire	19 südöstlich	Missoula	MT	6231	100	Grass- und Timber Fire
29.07.2007	 Harrington Ridge Fire (WFU) (Bitterroot Complex)	26 südwestlich	Hamilton	MT	1090	0	Timber Fire (Waldbrand)
30.07.2007	Les Blair Fire	11 südöstlich	Kennewick	WA	6000	95	Grassfire
30.07.2007	 Brush Creek Fire	25 westlich	Whitefish	MT	29.921	100	Timber Fire (Waldbrand)
31.07.2007	 Hidden Fire (WFU)	11 südöstlich	Powell	ID	1400	unbekannt	Timber Fire (Waldbrand)
31.07.2007	 Chippy Creek Fire	42 südwestlich	Kalispell	MT	99.090	100	Timber Fire (Waldbrand)

Legenden:

AK = Alaska; AZ = Arizona; CA = California; CO = Colorado; ID = Idaho; MT = Montana; NM = New Mexico; NV = Nevada; OR = Oregon; UT = Utah; WA = Washington; WY = Wyoming

Containment in %, Acre = 4047 m<sup>2</sup>

WFU (Wildland Fire Use = naturbelassenes kontrolliertes Abbrennen von natürlich ausgelösten Wald- und Flächenbränden)

Copyright: Wolfgang Jensch; Angaben ohne Gewähr

	= aktive Wildfires über 10.000 acres (40 km <sup>2</sup> , 4000 ha)
<b>Info</b>	= aktive Wildfires über 100.000 acres
<b>Info</b>	= aktive Wildfires über 200.000 acres
<b>Info</b>	= WFU-Fires (kontrolliertes Abbrennen)
<b>Info</b>	= Wildfire gelöscht (Containment)
<b>Info</b>	= Umfang unbekannt (keine abschliessende Meldung)
<b>Info</b>	= Hinweise auf mehrere Feuer in einer Region

Datum	Name	Position (US-mile = 1,6 km)	Örtlichkeit	Staat	Aktuelle Grösse (Acres)	Aktuelle Lage (Containment)	Informationen
<i>Aug. 2007</i>							
01.08.2007	🔥 Sawmill Complex (4) (Sawmill Ck., Wyman2, Fisher Pt., Signal Rock)	22 südöstlich	Missoula	MT	67.490	35	Timber Fire (Waldbrand)
02.08.2007	Cold Fire	16 südöstlich	Mountain Home	ID	3690	100	Brushfire
02.08.2007	Buffalo Springs Fire	30 südöstlich	Worland	WY	3000	100	Grassfire
04.08.2007	🔥 Moose Creek Fire - WFU (10) (Dog, Chain, Lizard)	32 westlich	Darby	MT	31.689	unbekannt	---
04.08.2007	Shelton Fire	10 südöstlich	Fossil	OR	2726	100	Grass- und Timber Fire
04.08.2007	🔥 Jocko Lakes Fire	26 nordöstlich	Missoula	MT	36.388	95	Timber Fire (Waldbrand)
04.08.2007	🔥 Railley Mountain Fire	45 nordöstlich	Missoula	MT	15.641	0	Timber Fire (Waldbrand)
04.08.2007	Horton Fire	55 nördlich	McCall	ID	1000	5	Timber Fire (Waldbrand)
04.08.2007	Trout Meadows Fire	32 südwestlich	La Grande	OR	3890	100	Grass- und Timber Fire
05.08.2007	Cut Coulee Fire	unbekannt	unbekannt	MT	1400	100	---
05.08.2007	Hubbard Fire	22 nordwestlich	Malad City	ID	1106	100	Grass- und Brushfire
05.08.2007	🔥 Rombo Mountain Fire	18 südlich	Darby	MT	27.800	20	Timber Fire (Waldbrand)
05.08.2007	🔥 Red Bluff Fire (Shower Bath Complex)	31 nordöstlich	Challis	ID	60.143	0	Timber Fire (Waldbrand)
06.08.2007	🔥 Colman/Juniper Fires	37 westlich	Burns	OR	10.053	100	Grass- und Brushfire
06.08.2007	Walcott Fire	unbekannt	unbekannt	ID	2700	100	---
06.08.2007	🔥 Shower Bath Complex (2) (Shower Bath, Red Bluff)	18 nordwestlich	Challis	ID	59.909	0	Timber Fire
06.08.2007	Butte Fire	16 südlich	Juntura	OR	9375	100	Grass- und Brushfire
07.08.2007	Combine Fire	31 südlich	American Falls	ID	7657	100	Brushfire
07.08.2007	Juniper Ranch Fire	27 nordwestlich	Burns Junction	OR	5000	25	unbekannt
08.08.2007	Bangor Fire	unbekannt	unbekannt	CA	1100	100	---
10.08.2007	El Capitan West Fire (WFU) (Bitterroot Complex)	14 westlich	Darby	MT	1317	unbekannt	Timber Fire (Waldbrand)
10.08.2007	🔥 Landmark Complex (Cascade Complex)	westlich	Boise	ID	47.270	15	Timber Fire (Waldbrand)
10.08.2007	🔥 Columbine Fire	46 südöstlich	Mammoth	WY	18.510	60	Timber Fire (Waldbrand)
11.08.2007	Jones Fire	10 südöstlich	Miles City	MT	1200	50	Grassfire
11.08.2007	Shoestring Fire	5 südlich	Gooding	ID	2500	100	Grass- und Brushfire
11.08.2007	🔥 Cleveland Fire	13 nordöstlich	Preston	ID	16.269	100	Brushfire
11.08.2007	🔥 Domke Lake Complex	36 nordwestlich	Chelan	WA	11.900	35	Timber Fire (Waldbrand)
12.08.2007	🔥 Okerman Fire	16 südlich	Miles City	MT	15.552	100	Grass- und Timber Fire
12.08.2007	Wolf Creek Fire	50 südöstlich	Miles City	MT	6713	100	Grass- und Timber Fire
12.08.2007	Maxwell Fire	50 südöstlich	Miles City	MT	1700	100	Grass- und Timber Fire
12.08.2007	Cow Creek Fire	13 westlich	Fairfield	ID	5500	100	Grass- und Brushfire
12.08.2007	Mitchell Fire	10 nördlich	Holbrook	ID	9730	100	Grass- und Brushfire
12.08.2007	Spiral Jetty 2 Fire	unbekannt	unbekannt	UT	1285	100	---
12.08.2007	Pine Springs Fire	18 südwestlich	Toppenish	WA	1200	100	Grass- und Brushfire
12.08.2007	Tar Fire	9 südwestlich	Avenal	CA	5644	100	Brushfire
12.08.2007	🔥 Wicked Creek Fire (Wicked Hicks Complex)	27 südlich	Livingston	MT	10.000	0	Timber Fire (Waldbrand)
12.08.2007	Hardscrabble Fire	26 nordwestlich	Dubois	WY	3074	80	Timber Fire (Waldbrand)
12.08.2007	Bear Fire (WFU)	unbekannt	unbekannt	ID	2704	unbekannt	---
12.08.2007	Little Goose Fire	15 südwestlich	Sheridan	WY	4742	100	Timber Fire (Waldbrand)
13.08.2007	🔥 Bone Creek Fire	33 nordöstlich	Greybull	WY	13.450	95	Timber Fire (Waldbrand)
13.08.2007	Moon Creek Settlement Fire	unbekannt	unbekannt	MT	2656	100	Grass- und Timber Fire
13.08.2007	🔥 Rat Creek Fire	25 westlich	Wisdom	MT	25.327	100	Timber Fire (Waldbrand)
13.08.2007	🔥 Bitterroot Complex -WFU (13) (Harrington, El Capitan West, Patsy Anne, Elkhorn Ridge, Snake Ridge)	15 westlich	Darby	MT	16.821	unbekannt	Timber Fire (Waldbrand)
13.08.2007	Middle Fire	9 östlich	Alpine	WY	2691	100	Timber Fire (Waldbrand)
13.08.2007	Trail Creek Fire	38 östlich	Sheridan	WY	3500	100	Timber Fire (Waldbrand)
13.08.2007	Duck Creek	36 nördlich	Gillette	WY	3000	100	Grassfire
14.08.2007	🔥 Powder River Complex (10)	35 südöstlich	Ashland	MT	28.162	100	Timber Fire (Waldbrand)
14.08.2007	Road Creek Fire	28 westlich	Ashland	MT	5770	100	Grassfire
14.08.2007	Hicks Park Fire (Wicked Hicks Complex)	45 südöstlich	Bozeman	MT	1000	0	Timber Fire (Waldbrand)
14.08.2007	Mile Post 17 Fire	14 westlich	Richland	WA	8000	100	Grass- und Brushfire
14.08.2007	Swan Lake Fire (WFU)	24 östlich	Soldotna	AK	1960	unbekannt	Timber Fire (Waldbrand)
14.08.2007	Odegard Fire	10 östlich	Leiter	WY	1000	100	Grass- und Brushfire
14.08.2007	Horse Creek 2 Fire	25 nördlich	Gillette	WY	1800	100	Grass- und Timber Fire
14.08.2007	Mud Springs Fire	unbekannt	unbekannt	CO	2480	100	---
15.08.2007	🔥 Wicked Hicks (WH) Complex (2) (Wicked Creek, Hicks Park)	27 südlich	Livingston	MT	28.600	90	Timber Fire (Waldbrand)
15.08.2007	Gifford Springs Fire	13 südwestlich	American Springs	ID	1500	100	Grass- und Brushfire
15.08.2007	Boundary Junction Fire	15 südöstlich	Pierce	ID	5100	0	Brush- und Timber Fire
16.08.2007	Wood Fire	44 südlich	Pocatello	ID	2855	100	Grassfire
16.08.2007	Duffy Fire	25 westlich	Snowville	UT	5603	100	Grassfire

16.08.2007	Ukiah Complex (5)	6 nordöstlich	Ukiah	OR	4764	100	Timber Fire (Waldbrand)
17.08.2007	Phillips Fire	3 nordöstlich	Carey	ID	1850	100	Grassfire
17.08.2007	🔥 Dear Den Butte Fire	35 nördlich	Minidoka	ID	29.960	100	Grassfire
17.08.2007	🔥 Clear Sage Fire (Shower Bath Complex)	25 nordwestlich	Salmon	ID	10.339	0	Brushfire
17.08.2007	🔥 Wautoma Fire	12 östlich	Benton City	WA	67.000	100	Grassfire
17.08.2007	🔥 Black Cat Fire	4 östlich	Frenchtown	MT	11.758	100	Brushfire
18.08.2007	Promontory Complex - WFU (3)	63 westlich	Cody	WY	1600	unbekannt	Timber Fire
18.08.2007	Moonshiner Fire	30 westlich	Idaho Falls	ID	2672	100	Grass- und Brushfire
18.08.2007	Butte Fire	unbekannt	unbekannt	OR	9375	100	---
18.08.2007	Dig Dug Fire	9 nordwestlich	Dugway	UT	5100	100	Grass- und Brushfire
18.08.2007	🔥 Irish Spring Fire	21 südwestlich	Ironside	OR	47.930	100	Brushfire
18.08.2007	Highway Nine Fire	3 westlich	Siminasho	WA	1288	100	Grass- und Timber Fire
18.08.2007	🔥 Wildhorse Zone Fire	10 nordwestlich	Elko	NV	96.370	100	Grass- und Brushfire
18.08.2007	🔥 Castle Rock Fire	8 westlich	Ketchum	ID	48.520	100	Brushfire
19.09.2007	Tabernacle Hill Fire	5 nordwestlich	Meadow	UT	1350	100	Grassfire
19.08.2007	Cottonwood Fire	14 südwestlich	Asotin	OR	3578	100	Grass- und Timber Fire
19.08.2007	🔥 Corporal Fire	47 südöstlich	Kalispell	MT	15.553	0	Timber Fire (Waldbrand)
19.08.2007	Duncan Canyon Fire	36 westlich	Snowville	UT	1218	100	Grass- und Timber Fire
20.08.2007	Otter Creek Fire	13 südöstlich	Ukiah	OR	3039	95	Timber Fire (Waldbrand)
20.08.2007	Party Fire	27 südwestlich	Elko	NV	3500	100	Grass- und Brushfire
22.08.2007	Alder Fire	20 östlich	Snowville	UT	1065	100	Grass- und Brushfire
22.08.2007	Lowrys Fire	5 südöstlich	Scipio	UT	2870	100	Grass- und Brushfire
23.08.2007	Turtlehead Fire (WFU)	66 nordöstlich	Missoula	MT	1310	unbekannt	Timber Fire (Waldbrand)
23.08.2007	Roosevelt Fire (WFU)	13 nordöstlich	Grand Canyon Village	AZ	4800	unbekannt	---
24.08.2007	Lone Tree Fire	unbekannt	unbekannt	CO	2240	100	---
24.08.2007	Ross Fork Fire	4 östlich	Fort Hall	ID	1134	100	Grassfire
25.08.2007	Dixi Complex - WFU (3) (Blubber, Toad, Hog)	34 östlich	Hatch	UT	1850	unbekannt	Grass- und Brushfire
28.08.2007	Grouse Fire	52 nordöstlich	Porterville	CA	1022	67	Brushfire
30.08.2007	Wallow Fire	7 südwestlich	Hayfork	CA	1440	100	Timber Fire (Waldbrand)
26.08.2007	🔥 Jungle Fire	20 südöstlich	Livingston	MT	24.070	100	Timber Fire (Waldbrand)
26.08.2007	Slayton Road Fire	5 südöstlich	Toppenish	WA	4160	100	Grassfire
27.08.2007	Raine Fire	26 südwestlich	Elko	NV	1311	100	Grass- und Brushfire
31.08.2007	🔥 Grays Creek Fire	2 östlich	Indian Valley	ID	24.900	100	Grass- und Timber Fire
01.09.2007	🔥 South Omak Lake Fire	13 südöstlich	Omak	WA	10.500	100	Timber Fire (Waldbrand)

**Legenden:**

AK = Alaska; AZ = Arizona; CA = California; CO = Colorado; ID = Idaho; MT = Montana; NM = New Mexico; NV = Nevada; OR = Oregon; UT = Utah; WA = Washington; WY = Wyoming

Containment in %, Acre = 4047 m<sup>2</sup>

WFU (Wildland Fire Use = naturbelassenes kontrolliertes Abbrennen von natürlich ausgelösten Wald- und Flächenbränden)

Copyright: Wolfgang Jensch; Angaben ohne Gewähr

🔥	= aktive Wildfires über 10.000 acres (40 km <sup>2</sup> , 4000 ha)
Info	= aktive Wildfires über 100.000 acres
Info	= aktive Wildfires über 200.000 acres
Info	= WFU-Fires (kontrolliertes Abbrennen)
Info	= Wildfire gelöscht (Containment)
Info	= Umfang unbekannt (keine abschliessende Meldung)
Info	= Hinweise auf mehrere Feuer in einer Region

Datum	Name	Position (US-mile = 1,6 km)	Örtlichkeit	Staat	Aktuelle Grösse (Acres)	Aktuelle Lage (Containment)	Informationen
<i>Sept. 2007</i>							
01.09.2007	GW Fire	2 nordwestlich	Black Butte Ranch	OR	7500	100	Timber Fire (Waldbrand)
01.09.2007	🔥 Sandy Fire	8 nordöstlich	Payette	ID	10.600	100	Grass- und Brushfire
02.09.2007	Chouteau Co. Asst. Fire	unbekannt	unbekannt	MT	2800	100	---
02.09.2007	Black Rock Fire	8 nordwestlich	Odessa	WA	3572	100	Grassfire
03.09.2007	Middle Mountain Fire	5 südlich	Oakley	ID	2300	100	Brushfire
03.09.2007	Dutch Fire (WFU)	8 südwestlich	Williams	AZ	3148	unbekannt	Grass- und Timber Fire
04.09.2007	🔥 Lick Fire	östlich	Gilroy	CA	47.760	100	Brush- und Timber Fire
04.09.2007	🔥 Moonlight Fire	8 nordöstlich	Greenville	CA	64.997	100	Timber Fire (Waldbrand)
04.09.2007	Chief Parrish Fire	3 südlich	Banks	ID	3690	100	Brush- und Timber Fire
04.09.2007	Sweetwater Fire	6 westlich	Cokeville	ID	3044	100	Grass- und Timber Fire
05.09.2007	Turnbull Fire	10 südwestlich	Burley	ID	4000	100	Grass- und Brushfire
05.09.2007	77 Hill Fire	8 nordwestlich	Manville	WY	1815	100	Timber Fire (Waldbrand)
09.09.2007	German Fire	6 nördlich	Minidoka	ID	1000	100	Brushfire
09.09.2007	Wells Fire	21 südöstlich	Loving	NM	1173	100	Grassfire
10.09.2007	North Fire	---	St. Clara-Mojave Rivers	CA	2200	100	Brush- und Timber Fire
11.09.2007	🔥 Manilla Creek Fire	10 nordwestlich	Coulee Dam	WA	26.805	100	Timber Fire (Waldbrand)
13.09.2007	Pine Fire	südlich	Pine Valley	CA	2170	100	---
15.09.2007	Martin Creek Fire	8 nordöstlich	Paradise Valley	NV	7758	100	Brushfire

15.09.2007	Butler 2 Fire	8 nordöstlich	Running Springs	CA	14.039	100	Brush- und Timber Fire
16.09.2007	Sheep Creek Fire (WFU)	19 südwestlich	Lund	NV	2500	unbekannt	Timber Fire (Waldbrand)
16.09.2007	Big Creek Fire (WFU)	18 südwestlich	Tooele	UT	1050	unbekannt	Grassfire
20.09.2007	Stubble Fire	unbekannt	unbekannt	MT	1051	100	---
21.09.2007	French Creek (WFU)	31 südwestlich	Spanish Fork	UT	3382	unbekannt	Brush- und Timber Fire
21.09.2007	Saddle Gulch Fire	5 östlich	Imnaha	OR	1200	90	Grassfire
24.09.2007	Copper Mountain Fire	10 südöstlich	Thermopolis	WY	3985	90	Brush- und Timber Fire
28.09.2007	Fivemile Creek Fire	unbekannt	unbekannt	MT	1370	100	---
29.09.2007	Toad Fire (WFU)	34 südöstlich	Panguitch	UT	1262	unbekannt	Grass- und Timber Fire

Legenden:

AK = Alaska; AZ = Arizona; CA = California; CO = Colorado; ID = Idaho; MT = Montana; NM = New Mexico; NV = Nevada; OR = Oregon; UT = Utah; WA = Washington; WY = Wyoming

Containment in %, Acre = 4047 m<sup>2</sup>

WFU (Wildland Fire Use = naturbelassenes kontrolliertes Abbrennen von natürlich ausgelösten Wald- und Flächenbränden)

Copyright: Wolfgang Jensch; Angaben ohne Gewähr

	= aktive Wildfires über 10.000 acres (40 km <sup>2</sup> , 4000 ha)
Info	= aktive Wildfires über 100.000 acres
Info	= aktive Wildfires über 200.000 acres
Info	= WFU-Fires (kontrolliertes Abbrennen)
Info	= Wildfire gelöscht (Containment)
Info	= Umfang unbekannt (keine abschliessende Meldung)
Info	= Hinweise auf mehrere Feuer in einer Region

Datum	Name	Position (US-mile = 1,6 km)	Örtlichkeit	Staat	Aktuelle Grösse (Acres)	Aktuelle Lage (Containment)	Informationen
<b>Okt. 2007</b>							
01.10.2007	Blue Bank 2 Fire	unbekannt	unbekannt	WY	1089	100	---
03.10.2007	Rock Springs Fire	unbekannt	unbekannt	MT	1800	100	---
19.10.2007	NM 467 Fire	5 nördlich	Portales	NM	15.000	100	Grassfire
19.10.2007	Wilkins Fire	22 nordwestlich	Heber	AZ	7762	100	Grass- und Timber Fire
19.10.2007	Horse Fire	unbekannt	unbekannt	NV	5470	100	---
20.10.2007	Ranch Fire	7 nördlich	Castaic	CA	58.401	100	Grass- und Brushfire
22.10.2007	Buckweed Fire	14 westlich	Palmdale	CA	38.356	100	Grass- und Brushfire
22.10.2007	Harris Fire	2 südöstlich	Potrero	CA	90.440	100	Grass- und Brushfire
22.10.2007	Witch Fire	1 östlich	Ramona	CA	197.990	100	Brush- und Timber Fire
22.10.2007	Santiago Fire	12 östlich	Santa Ana	CA	28.400	100	Grass- und Brushfire
22.10.2007	Canyon Fire	2 nördlich	Malibu	CA	4565	100	Brushfire
22.10.2007	Slide Fire	10 nördlich	San Bernadino	CA	12.759	100	Grass- und Timber Fire
23.10.2007	Rice Fire	7 östlich	Fallbrook	CA	9472	100	Grass- und Brushfire
23.10.2007	Magic Fire	3 westlich	Santa Clarita	CA	2824	100	Grass- und Brushfire
23.10.2007	Poomacha Fire	7 östlich	Pauma Valley	CA	49.410	100	Brush- und Timber Fire
23.10.2007	Horno-/Ammo Fires	innerhalb	Camp Pendleton	CA	21.084	100	Grass- und Brushfire
23.10.2007	Grass Valley Fire	nordwestlich	Lake Arrowhead	CA	1247	100	Brush- und Timber Fire

Legenden:

AK = Alaska; AZ = Arizona; CA = California; CO = Colorado; ID = Idaho; MT = Montana; NM = New Mexico; NV = Nevada; OR = Oregon; UT = Utah; WA = Washington; WY = Wyoming

Containment in %, Acre = 4047 m<sup>2</sup>

WFU (Wildland Fire Use = naturbelassenes kontrolliertes Abbrennen von natürlich ausgelösten Wald- und Flächenbränden)

Copyright: Wolfgang Jensch; Angaben ohne Gewähr

	= aktive Wildfires über 10.000 acres (40 km <sup>2</sup> , 4000 ha)
Info	= aktive Wildfires über 100.000 acres
Info	= aktive Wildfires über 200.000 acres
Info	= WFU-Fires (kontrolliertes Abbrennen)
Info	= Wildfire gelöscht (Containment)
Info	= Umfang unbekannt (keine abschliessende Meldung)
Info	= Hinweise auf mehrere Feuer in einer Region

Datum	Name	Position (US-mile = 1,6 km)	Örtlichkeit	Staat	Aktuelle Grösse (Acres)	Aktuelle Lage (Containment)	Informationen
<b>Nov. 2007</b>							
<b>Dez. 2007</b>							
12.11.2007	Chi Chi Fire	10 westlich	Melville	MT	18.000	100	Grassfire
19.11.2007	Ojo Peak Fire	10 nordwestlich	Mountainair	NM	6969	50	Brush- und Timber Fire
23.11.2007	Six Fire	unbekannt	unbekannt	NM	18.000	100	---
23.11.2007	Patterson Fire	18 nordöstlich	Reserve	NM	1001	unbekannt	Grass- und Timber Fire
24.11.2007	Corral Fire	westlich	Malibu	CA	4901	100	Brushfire

Legenden:  
 AK = Alaska; AZ = Arizona; CA = California; CO = Colorado; ID = Idaho; MT = Montana; NM = New Mexico; NV = Nevada; OR = Oregon; UT = Utah; WA = Washington; WY = Wyoming  
 Containment in %, Acre = 4047 m2  
 WFU (Wildland Fire Use = naturbelassenes kontrolliertes Abbrennen von natürlich ausgelösten Wald- und Flächenbränden)  
 Copyright: Wolfgang Jensch; Angaben ohne Gewähr

**Achtung/Attention:**

Hier finden Sie eine Liste der Waldbrände (Large Wildfires) des Jahres 2005 (pdf) und des Jahres 2006 (pdf).  
 Here you will find a list with the "Large Wildfires" of 2005 (pdf) and of 2006 (pdf).



**Waldbrandstatistik USA**

**"Fire Season 2007" - Gesamtzahl der Forest- und Wildfires**

Quelle: National Interagency Fire Center (NIFC), National Interagency Coordination Center (NICC) - Boise/Idaho

Zeitraum	Anzahl aller Wildfires	Verbrannte Fläche (Acre = 4047 m2)	Anmerkung
01.01.2007 - 28.12.2007	85.583	9.318.710	Die Anzahl der Wildfires im angegebenen Zeitraum ist derzeit deutlich geringer als im vergleichbaren Zeitraum des Vorjahres. Die dadurch tangierte Fläche ist ebenfalls geringer als im Vorjahr.
01.01.2006 - 28.12.2006	96.326	9.871.863	Angaben und Aktualität gemäß NIFC
Zahl der derzeit aktiven "Large Fires" (Grossbrände)	3	Zahl der bis zum o.g. Datum gelöschten "Large Fires":	860

**National Preparedness Level - USA**

**Aktueller Bereitschaftsstand von personellen und technischen Ressourcen zur Wald- und Flächenbrandbekämpfung in den USA**

National Multi-Agency Coordination Group (MAC)

Preparedness Level 1	Preparedness Level 2	Preparedness Level 3	Preparedness Level 4	Preparedness Level 5
<ul style="list-style-type: none"> <li>Keine aktiven Grossbrände.</li> <li>Geringe bis moderate Brandgefahr.</li> <li>Keine bis wenige Kräfte im Einsatz.</li> </ul>	<ul style="list-style-type: none"> <li>Mindestens eine Region mit hoher Brandgefahr.</li> <li>Aktuelle Waldbrandaktivitäten.</li> <li>Grössere Brände vorhersehbar.</li> </ul>	<ul style="list-style-type: none"> <li>Mehrere Regionen mit hoher Brandgefahr.</li> <li>Starke Kräfte im Einsatz.</li> <li>Überregionale Kräfte werden angefordert.</li> <li>Incident Management Teams in mehr als zwei Regionen im Einsatz.</li> <li>Mehr als 275 Fire Crews staatenweit im Einsatz.</li> </ul>	<ul style="list-style-type: none"> <li>Incident Management Teams Type-1 in zwei oder mehr Regionen im Einsatz.</li> <li>Mehr als 425 Fire Crews oder fünf Type-1-Teams staatenweit im Einsatz.</li> <li>Vorbereitung zur Einbeziehung militärischer und/oder kanadischer Einsatzkräfte.</li> </ul>	<ul style="list-style-type: none"> <li>Grossbrände in mehreren Regionen und Staaten.</li> <li>Grossteil der Einsatzkräfte im Einsatz.</li> <li>Mehr als 550 Fire Crews staatenweit im Einsatz.</li> <li>Einbeziehung kanadischer und militärischer Einsatz-Manager auf nationaler Ebene.</li> </ul>

Preparedness Level 1 ab 01. Januar 2007  
 Preparedness Level 2 ab 03. Mai 2007 (2006: 03. März)  
 Preparedness Level 3 ab 07. Juli 2007 (2006: 15. Juni)  
 Preparedness Level 4 ab 09. Juli 2007 (2006: 19. Juli)  
 Preparedness Level 5 ab 19. Juli 2007 (2006: 29. Juli)  
 Preparedness Level 4 ab 28. August (2006: 16. September)  
 Preparedness Level 3 ab 7. September (2006: 22. September)  
 Preparedness Level 2 ab 22. September (2006: 03. Oktober)  
 Preparedness Level 1 ab 27. September (2006: 17. Oktober)  
 Erneut Preparedness Level 2 ab 24. Oktober  
 Erneut Preparedness Level 1 ab 30. Oktober

**Weitere Informationen auf Anfrage**

FirePublications/Feuerwehrpresse Wolfgang Jensch - Brandschutz und Rettungsdienst  
 Wolfgang Jensch, Fachredakteur/Autor  
 Member "International Association of Wildland Fire" (IAWF), South Dakota/USA  
 Member "California Fire Photographers Association" (CFPA), California/USA  
 Buchhof 1 - D-78315 Radolfzell/Bodensee  
 Telefon (+49) (0)7732/12893 - Telefax (+49) (0)721/151510123  
 eMail: info@feuerwehrpresse.de