

**FirePublications/Feuerwehrpresse Wolfgang Jensch**  
**Brandschutz/Rettungsdienst**

**Aktuelle Waldbrandsituation in den Weststaaten der USA**  
**"Fire Season 2009" - Forest- und Wildfires über 1000 Acres**

Die FirePublications/Feuerwehrpresse Wolfgang Jensch hält im Rahmen ihrer *Schwerpunkthematik "Wildland Firefighting"* (Wald- und Flächenbrandbekämpfung) während der jährlichen Waldbrandsaison ständig Kontakt zu US-amerikanischen Forst- und Waldbrandorganisationen, Feuerwehren und Waldbrandspezialisten, um zur Dokumentation der *Waldbrandsituation in den Weststaaten der USA* aktuelle Informationen und Daten einholen zu können. Diese Daten (u.a. Grösse und Ausdehnung der Waldbrände, Schäden, Einsatzkräfte) werden ausgewertet und im Rahmen der Waldbrand-Dokumentation in ein dreidimensionales Graphisches Informations-System (GIS) übertragen.

Wir stellen in diesem Zusammenhang nachstehend eine *Auflistung aller "Forest- und Wildfires"* (Wald- und Flächenbrände) *in den Weststaaten der USA ab einer Grösse von 1000 Acres* (acre = 4047 m2) als informative Serviceleistung zur Verfügung. Eine Gewähr für die Richtigkeit der Angaben übernehmen wir nicht.

Berücksichtigt werden die *US-Bundesstaaten* Alaska (AK), Arizona (AZ), Kalifornien (CA), Colorado (CO), Idaho (ID), Montana (MT), New Mexico (NM), Nevada (NV), Oregon (OR), Utah (UT), Washington (WA) und Wyoming (WY).



The FirePublications/Feuerwehrpresse Wolfgang Jensch is always in contact with U.S. forest and fire agencies, fire departments and fire managers within the scope of their *topic "Wildland Firefighting"* during the annual fire season to get current informations and datas for the documentation of the wildfire situation in the western U.S. states. These datas (e.g. dimensions and spreading of fires, damages, incident management) will be evaluated and transfer into a Graphic Information System (GIS). In this context below we make a *list of all forest- and wildfires in the western U.S. states* available, which are more than 1000 acres in size. This is an informative service and we can not guarantee the rightness of all the datas.

Taking into consideration will be the *U.S. states* Alaska (AK), Arizona (AZ), California (CA), Colorado (CO), Idaho (ID), Montana (MT), New Mexico (NM), Nevada (NV), Oregon (OR), Utah (UT), Washington (WA) and Wyoming (WY).



Zur Dokumentation der jährlichen "Wildland Fire Season" gehören unter anderem auch die dreidimensionalen Computer-Darstellungen der großen "Wildfires" (Waldbrände). Im Bild 1 das "Coral Fire" (links) und das "Canyon Fire" (rechts) rund um Malibu in Kalifornien (Oktober 2007) -, die interaktive Darstellung von Waldbränden auf Land- und Forstkarten (Bild 2: Ausgangspunkt des "Zaca Fires" im Juli 2007 in den Santa Barbara Mountains) -, sowie die punktgenaue Darstellung der Brandausdehnung in bewohnten Regionen (Bild 3: Bedrohung der Stadt Ramona durch das "Witch Fire" im Oktober 2007).



To document the annual Wildland Fire Season among others we use a three-dimensional computer display of the large wildfires.

Picture 1 shows the "Coral Fire" (left) and the "Canyon Fire" (right) around Malibu in California (October 2007) -, the interactive computer display of wildfires on land- and forest maps (picture 2: origin part of the "Zaca Fire" in July 2007 in the Santa Barbara Mountains) -, and the exact computer display of fire spreadings into inhabitant areas as well (picture 3: threat of Ramona City from the "Witch Fire" in October 2007).

**Waldbrände/Large Wildfires 2009**


Die nachstehende Liste wird - soweit zeitlich und organisatorisch möglich - täglich aktualisiert

**Waldbrandstatistik - Fire Season 2009 (Statistik/Summary)**


- [Waldbrandstatistik - Fire Season 2008 - Liste als .pdf](#)
- [Waldbrandstatistik - Fire Season 2007 - Liste als .pdf](#)
- [Waldbrandstatistik - Fire Season 2006 - Liste als .pdf](#)
- [Waldbrandstatistik - Fire Season 2005 - Liste als .pdf](#)

- [Waldbrände/Wildfires Januar 2009](#)
- [Waldbrände/Wildfires Februar 2009](#)
- [Waldbrände/Wildfires März 2009](#)
- [Waldbrände/Wildfires April 2009](#)
- [Waldbrände/Wildfires Mai 2009](#)
- [Waldbrände/Wildfires Juni 2009](#)
- [Waldbrände/Wildfires Juli 2009](#)
- [Waldbrände/Wildfires August 2009](#)
- [Waldbrände/Wildfires September 2009](#)
- [Waldbrände/Wildfires Oktober 2009](#)
- [Waldbrände/Wildfires November 2009](#)
- [Waldbrände/Wildfires Dezember 2009](#)




Datum	Name	Position (US-mile = 1,6 km)	Örtlichkeit	Staat	Aktuelle Grösse (Acres)	Aktuelle Lage (Containment)	Informationen
Info	= Wildfire gelöscht (Containment)						
Info	= derzeit grösste aktive Wildfires (ab 100.000 ac)						
Info	= aktive Wildfires über 200.000 acres						

<b>Info</b>	= WFU-Fires (kontrolliertes Abbrennen)						
<b>Info</b>	= Hinweise auf mehrere Feuer in einer Region						
<b>Info</b>	= Umfang unbekannt (keine abschliessende Meldung)						
	= aktive Wildfires über 10.000 acres (40 km2, 4000 ha)						
<i>Jan. 2009</i>							
<b>07.01.2009</b>	<b>Old Stage Fire</b>	<b>1 nördlich</b>	<b>Boulder</b>	<b>CO</b>	<b>3008</b>	<b>100</b>	<b>Grass- und Timber Fire</b>

**Legenden:**  
AK = Alaska; AZ = Arizona; CA = California; CO = Colorado; ID = Idaho; MT = Montana; NM = New Mexico; NV = Nevada; OR = Oregon; UT = Utah; WA = Washington; WY = Wyoming  
Containment in %, Acre = 4047 m2  
WFU (Wildland Fire Use = naturbelassenes kontrolliertes Abbrennen von natürlich ausgelösten Wald- und Flächenbränden)  
Complex (Anzahl der Einzelfeuer in Klammern)  
Copyright: Wolfgang Jensch; Angaben ohne Gewähr



Datum	Name	Position (US-mile = 1,6 km)	Örtlichkeit	Staat	Aktuelle Grösse (Acres)	Aktuelle Lage (Containment)	Informationen
<b>Info</b>	= Wildfire gelöscht (Containment)						
<b>Info</b>	= derzeit grösste aktive Wildfires (ab 100.000 ac)						
<b>Info</b>	= aktive Wildfires über 200.000 acres						
<b>Info</b>	= WFU-Fires (kontrolliertes Abbrennen)						
<b>Info</b>	= Hinweise auf mehrere Feuer in einer Region						
<b>Info</b>	= Umfang unbekannt (keine abschliessende Meldung)						
	= aktive Wildfires über 10.000 acres (40 km2, 4000 ha)						
<i>Febr. 2009</i>							
<b>05.02.2009</b>	<b>Fort Fire</b>	<b>6 östlich</b>	<b>Independence</b>	<b>CA</b>	<b>1500</b>	<b>100</b>	<b>---</b>
<b>06.02.2009</b>	 <b>Meissner Fire</b>	<b>---</b>	<b>---</b>	<b>MT</b>	<b>20.000</b>	<b>100</b>	<b>Grassfire</b>
<b>06.02.2009</b>	<b>Lane Fire</b>	<b>---</b>	<b>---</b>	<b>NM</b>	<b>3000</b>	<b>100</b>	<b>Grassfire</b>

**Legenden:**  
AK = Alaska; AZ = Arizona; CA = California; CO = Colorado; ID = Idaho; MT = Montana; NM = New Mexico; NV = Nevada; OR = Oregon; UT = Utah; WA = Washington; WY = Wyoming  
Containment in %, Acre = 4047 m2  
WFU (Wildland Fire Use = naturbelassenes kontrolliertes Abbrennen von natürlich ausgelösten Wald- und Flächenbränden)  
Complex (Anzahl der Einzelfeuer in Klammern)  
Copyright: Wolfgang Jensch; Angaben ohne Gewähr

Datum	Name	Position (US-mile = 1,6 km)	Örtlichkeit	Staat	Aktuelle Grösse (Acres)	Aktuelle Lage (Containment)	Informationen
<b>Info</b>	= Wildfire gelöscht (Containment)						
<b>Info</b>	= derzeit grösste aktive Wildfires (ab 100.000 ac)						
<b>Info</b>	= aktive Wildfires über 200.000 acres						
<b>Info</b>	= WFU-Fires (kontrolliertes Abbrennen)						
<b>Info</b>	= Hinweise auf mehrere Feuer in einer Region						
<b>Info</b>	= Umfang unbekannt (keine abschliessende Meldung)						
	= aktive Wildfires über 10.000 acres (40 km2, 4000 ha)						
<i>März 2009</i>							
<b>06.03.2009</b>	 <b>Hog Fire</b>	<b>35 nordöstlich</b>	<b>Douglas</b>	<b>AZ</b>	<b>16.802</b>	<b>100 (90)</b>	<b>Grass- und Brushfire</b>
<b>06.03.2009</b>	 <b>Picacho Fire</b>	<b>25 westlich</b>	<b>Hope</b>	<b>NM</b>	<b>16.141</b>	<b>100</b>	<b>Grassfire</b>
<b>06.03.2009</b>	<b>Quarry Fire</b>	<b>2 westlich</b>	<b>Fountain</b>	<b>CO</b>	<b>6328</b>	<b>100</b>	<b>Brush- und Timber Fire</b>
<b>26.03.2009</b>	<b>Geronimo Fire</b>	<b>8 östlich</b>	<b>Sunizona</b>	<b>AZ</b>	<b>2460</b>	<b>100</b>	<b>Grass- und Brushfire</b>
<b>27.03.2009</b>	<b>Montana Fire</b>	<b>10 südöstlich</b>	<b>Arivaca</b>	<b>AZ</b>	<b>2400</b>	<b>100</b>	<b>Grassfire</b>
<b>31.03.2009</b>	<b>238 Fire</b>	<b>1 südöstlich</b>	<b>Buckeye</b>	<b>NM</b>	<b>8960</b>	<b>100</b>	<b>Grassfire</b>

**Legenden:**  
AK = Alaska; AZ = Arizona; CA = California; CO = Colorado; ID = Idaho; MT = Montana; NM = New Mexico; NV = Nevada; OR = Oregon; UT = Utah; WA = Washington; WY = Wyoming  
Containment in %, Acre = 4047 m2  
WFU (Wildland Fire Use = naturbelassenes kontrolliertes Abbrennen von natürlich ausgelösten Wald- und Flächenbränden)  
Complex (Anzahl der Einzelfeuer in Klammern)  
Copyright: Wolfgang Jensch; Angaben ohne Gewähr

Datum	Name	Position (US-mile = 1,6 km)	Örtlichkeit	Staat	Aktuelle Grösse (Acres)	Aktuelle Lage (Containment)	Informationen
<b>Info</b>	= Wildfire gelöscht (Containment)						
<b>Info</b>	= derzeit grösste aktive Wildfires (ab 100.000 ac)						
<b>Info</b>	= aktive Wildfires über 200.000 acres						
<b>Info</b>	= WFU-Fires (kontrolliertes Abbrennen)						

<b>Info</b>	= Hinweise auf mehrere Feuer in einer Region						
<b>Info</b>	= Umfang unbekannt (keine abschliessende Meldung)						
	= aktive Wildfires über 10.000 acres (40 km2, 4000 ha)						
<i>April 2009</i>							
22.04.2009	Fish Fire	6 nordwestlich	Somoita	AZ	1050	100	Grass- und Brushfire
27.04.2009	 Four Mile Fire	20 westlich	Hope	NM	29.952	100	Grass- und Timber Fire

Legenden:



AK = Alaska; AZ = Arizona; CA = California; CO = Colorado; ID = Idaho; MT = Montana; NM = New Mexico; NV = Nevada; OR = Oregon; UT = Utah; WA = Washington; WY = Wyoming

Containment in %, Acre = 4047 m2

WFU (Wildland Fire Use = naturbelassenes kontrolliertes Abbrennen von natürlich ausgelösten Wald- und Flächenbränden)

Complex (Anzahl der Einzelfeuer in Klammern)

Copyright: Wolfgang Jensch; Angaben ohne Gewähr

Datum	Name	Position (US-mile = 1,6 km)	Örtlichkeit	Staat	Aktuelle Grösse (Acres)	Aktuelle Lage (Containment)	Informationen
<b>Info</b>	= Wildfire gelöscht (Containment)						
<b>Info</b>	= derzeit grösste aktive Wildfires (ab 100.000 ac)						
<b>Info</b>	= aktive Wildfires über 200.000 acres						
<b>Info</b>	= WFU-Fires (kontrolliertes Abbrennen)						
<b>Info</b>	= Hinweise auf mehrere Feuer in einer Region						
<b>Info</b>	= Umfang unbekannt (keine abschliessende Meldung)						
	= aktive Wildfires über 10.000 acres (40 km2, 4000 ha)						
<i>Mai 2009</i>							
03.05.2009	Elgin Fire	1 nordwestlich	Elgin	AZ	1600	100	Grass- und Brushfire
06.05.2009	Canelo Fire	10 südlich	Sonoita	AZ	4208	100	Grass- und Timber Fire
06.05.2009	Irishman Fire	25 südwestlich	Animas	AZ	1300	100	Grassfire
07.05.2009	Jesusita Fire	6 nordöstlich	Montecito	CA	8733	100	Brushfire
13.05.2009	55 Fire	6 nordwestlich	Springerville	AZ	3946	100	Grassfire
15.05.2009	Mi. 17 East End Road Fire	17 östlich	Homer	AK	1074	100	Grass- und Brushfire
17.05.2009	Fresquez 2 Fire	4 nördlich	Picacho	NM	9000	100	Grassfire
17.05.2009	 East Transwestern Fire	nördlich	Capitan	NM	18.533	100	Grassfire
17.05.2009	 Vista Fire	nördlich	Capitan	NM	12.720	100	Grassfire
27.05.2009	 Broken Snowshoe Fire	10 nördlich	McGrath	AK	25.345	100	Timber Fire (Waldbrand)
30.05.2009	Four Mile Fire	14 nordwestlich	Granville	AZ	1267	100	Grass- und Brushfire

Legenden:




AK = Alaska; AZ = Arizona; CA = California; CO = Colorado; ID = Idaho; MT = Montana; NM = New Mexico; NV = Nevada; OR = Oregon; UT = Utah; WA = Washington; WY = Wyoming

Containment in %, Acre = 4047 m2

WFU (Wildland Fire Use = naturbelassenes kontrolliertes Abbrennen von natürlich ausgelösten Wald- und Flächenbränden)

Complex (Anzahl der Einzelfeuer in Klammern)

Copyright: Wolfgang Jensch; Angaben ohne Gewähr

Datum	Name	Position (US-mile = 1,6 km)	Örtlichkeit	Staat	Aktuelle Grösse (Acres)	Aktuelle Lage (Containment)	Informationen
<b>Info</b>	= Wildfire gelöscht (Containment)						
<b>Info</b>	= derzeit grösste aktive Wildfires (ab 100.000 ac)						
<b>Info</b>	= aktive Wildfires über 200.000 acres						
<b>Info</b>	= WFU-Fires (kontrolliertes Abbrennen)						
<b>Info</b>	= Hinweise auf mehrere Feuer in einer Region						
<b>Info</b>	= Umfang unbekannt (keine abschliessende Meldung)						
	= aktive Wildfires über 10.000 acres (40 km2, 4000 ha)						
<i>Juni 2009</i>							
01.06.2009	Melendrez Pass Fire	10 östlich	Green Valley	AZ	5800	100 (70)	Grass- und Brushfire
01.06.2009	Green Grass Fire	9 östlich	Kent	OR	1000	100	Grass- und Brushfire
02.06.2009	Skeleton Fire	25 südwestlich	Animas	NM	6500	100 (35)	Grassfire
03.06.2009	 Diamond Fire (WFU)	45 nordöstlich	Silver City	NM	22.000	100 (unbekannt)	Grass- und Timber Fire
03.06.2009	<b>Ruby Complex (WFU) (Ruby Fire, Game Reserve Fire)</b>	12 südöstlich	Grand Canyon Village	AZ	4644	100 (60)	Timber Fire (Waldbrand)
04.06.2009	<b>Willow Fire (WFU)</b>	26 nordöstlich	Reserve	NM	8850	100 (unbekannt)	Timber Fire (Waldbrand)
05.06.2009	Pioneer Fire	8 südlich	Globe	AZ	1400	100 (55)	Brushfire
06.06.2009	<b>Meason Fire (WFU)</b>	26 nördlich	Mimbres	NM	7055	100 (unbekannt)	Brush- und Timber Fire
06.06.2009	Real Fire	4 südöstlich	Munds Park	AZ	1100	100 (unbekannt)	Timber Fire (Waldbrand)
08.06.2009	Mesa Fire	15 nördlich	Bingham	NM	1450	100 (unbekannt)	Grassfire
08.06.2009	<b>Point Fire (WFU)</b>	1 östlich	Pine	AZ	1295	100 (unbekannt)	Timber Fire (Waldbrand)
08.06.2009	 Dillinger Fire	20 nordöstlich	Farewell	AK	20.120	100 (unbekannt)	Timber Fire (Waldbrand)

09.06.2009	Tonclonukna Creek Fire	7 südlich	Telida	AK	44.725	100 (unbekannt)	Brushfire
11.06.2009	Cato Fire	45 östlich	Roswell	NM	55.080	100	Grassfire
12.06.2009	Pasco Fire	42 östlich	Animas	NM	93.029	100 (85)	Grass- und Brushfire
12.06.2009	Lochiel Fire	15 südlich	Patagonia	AZ	2800	100	Grassfire
12.06.2009	Ladue Fire	16 nördlich	Northway	AK	20.000	100 (unbekannt)	Brushfire
13.06.2009	Elk Horn Fire	26 südwestlich	Three Points	AZ	23.440	100	Grass- und Brushfire
15.06.2009	Tucker Fire	15 nördlich	Pine	AZ	2500	100 (unbekannt)	Brush- und Timber Fire
18.06.2009	Stoner Fire	---	---	NM	1795	100	---
18.06.2009	Winter Trail Fire	10 westlich	Aniak	AK	2309	100	Brushfire
20.06.2009	Stargrass Fire	---	---	NM	1038	100	---
22.06.2009	Bear Creek Fire	33 östlich	Lake Minchumina	AK	32.547	100 (unbekannt)	Brush- und Timber Fire
22.06.2009	Tozitna River Fire	40 nordöstlich	Tanana	AK	3748	100 (unbekannt)	Brush- und Timber Fire
22.06.2009	Nowitna Fire	10 westlich	Aniak	AK	3555	100 (unbekannt)	Timber Fire (Waldbrand)
22.06.2009	Live Trap Lake Fire	25 südlich	Lake Minchumina	AK	1665	100 (unbekannt)	Brush- und Timber Fire
22.06.2009	Chitanana River Fire	32 südlich	Tanana	AK	1346	100 (unbekannt)	Grass- und Timber Fire
25.06.2009	Little Black One Fire	53 südöstlich	Fort Yukon	AK	257.478	100 (unbekannt)	Brushfire
25.06.2009	Dagitli River Fire	23 östlich	Huslia	AK	1900	100 (unbekannt)	Brushfire
30.06.2009	Grouse Fire	5 östlich	El Portal, Yosemite N.P.	CA	3047	100 (98)	Timber Fire (Waldbrand)
30.06.2009	Harden Fire	12 südöstlich	Yosemite Valley	CA	1661	100 (95)	Timber Fire (Waldbrand)
30.06.2009	Lion Fire (ehem. WFU) ( <b>Lion Complex</b> )	27 nordöstlich	Kernville	CA	1700	100 (unbekannt)	Brush- und Timber Fire

Legenden:

AK = Alaska; AZ = Arizona; CA = California; CO = Colorado; ID = Idaho; MT = Montana; NM = New Mexico; NV = Nevada; OR = Oregon; UT = Utah; WA = Washington; WY = Wyoming

Containment in %, Acre = 4047 m<sup>2</sup>

WFU (Wildland Fire Use = naturbelassenes kontrolliertes Abbrennen von natürlich ausgelösten Wald- und Flächenbränden)

Complex (Anzahl der Einzelfeuer in Klammer)

Copyright: Wolfgang Jendsch; Angaben ohne Gewähr

Datum	Name	Position (US-mile = 1,6 km)	Örtlichkeit	Staat	Aktuelle Grösse (Acres)	Aktuelle Lage (Containment)	Informationen
Info	= Wildfire gelöscht (Containment)						
Info	= derzeit grösste aktive Wildfires (ab 100.000 ac)						
Info	= aktive Wildfires über 200.000 acres						
Info	= WFU-Fires (kontrolliertes Abbrennen)						
Info	= Hinweise auf mehrere Feuer in einer Region						
Info	= Umfang unbekannt (keine abschliessende Meldung)						
	= aktive Wildfires über 10.000 acres (40 km <sup>2</sup> , 4000 ha)						
<i>Juli 2009</i>							
02.07.2009	San Miguel Fire	13 südlich	Los Alamos	NM	1635	100 (unbekannt)	Brush- und Timber Fire
03.07.2009	Rock Slough Fire	47 nordöstlich	Fort Yukon	AK	61.467	100 (unbekannt)	Brushfire
04.07.2009	Sheenjek Fire	45 nordwestlich	Fort Yukon	AK	45.397	100 (unbekannt)	Brushfire
04.07.2009	Chakina Fire	14 südlich	McCarthy	AK	32.000	100 (unbekannt)	Grass- und Brushfire
04.07.2009	Horse Fire	2 südöstlich	Lava Point	UT	2110	100 (50)	Brush- und Timber Fire
05.07.2009	Zitziana Fire	50 südöstlich	Tanana	AK	139.053	100 (unbekannt)	Brushfire
06.07.2009	Backbone Fire (vorm. <b>Trinity, Susie Complex</b> )	12 nordöstlich	Willow Creek	CA	6324	100	Timber Fire (Waldbrand)
07.07.2009	Minto Flat South Fire ( <b>Railbelt Complex</b> )	12 nordwestlich	Nenana	AK	160.974	100 (2)	Brush- und Timber Fire
07.07.2009	Cross Fire	18 südöstlich	Williams	AZ	7718	100 (25)	Timber Fire (Waldbrand)
09.07.2009	Shanta Creek Fire	12 südöstlich	Soldatna	AK	13.221	100 (80)	Brushfire
11.07.2009	Horse Valley Fire	10 südwestlich	Panguitch	UT	2916	100	Timber Fire (Waldbrand)
12.07.2009	Yankee Fire	5 östlich	San Clemente	CA	1300	100	Brushfire
12.07.2009	Bielenburg Fire	9 südwestlich	Deerlodge	MT	1956	100 (unbekannt)	Timber Fire (Waldbrand)
13.07.2009	Railbelt Complex (June Creek, Minto Flat South, Lunch Lake)	12 nordwestlich	Nenana	AK	636.224	100 (30)	Brush- und Timber Fire
15.07.2009	Moore Fire	45 nordöstlich	Silver City	NM	4100	100 (unbekannt)	Timber Fire (Waldbrand)
15.07.2009	Bridge Fire	8 südwestlich	Bryce Canyon	UT	3766	100 (80)	Timber Fire (Waldbrand)
16.07.2009	Redrock Fire	25 nordwestlich	Reno	NV	10.549	100	Brush- und Timber Fire
16.07.2009	Trailer 1 Fire	25 nordwestlich	Reno	NV	1349	100	Brush- und Timber Fire
16.07.2009	Texas Hill Fire	40 westlich	Carlsbad	NM	1846	100	Brush- und Timber Fire
16.07.2009	San Juan Fire	40 östlich	Sells	AZ	9200	100	Brushfire
16.07.2009	Fourth of July Complex	6 südöstlich	Clints Wells	AZ	1800	100 (unbekannt)	Brush- und Timber Fire
16.07.2009	Wagon Draw Fire	8 nördlich	Forest Lakes	AZ	1250	100 (unbekannt)	Timber Fire (Waldbrand)
17.07.2009	Dominguez Fire	20 südwestlich	Grand Junction	CO	2600	100 (unbekannt)	Brush- und Timber Fire
17.07.2009	Bear Canyon Fire	23 nördlich	San Carlos	AZ	6016	100 (50)	Grass- und Brushfire
18.07.2009	Guthrie Fire	21 nordöstlich	Tucson	AZ	2000	100 (unbekannt)	Brush- und Timber Fire
18.07.2009	Ancho Fire	unbekannt	unbekannt	NM	1608	100	unbekannt
18.07.2009	Wood River 1 Fire (WFU)	27 südlich	Fairbanks	AK	123.370	100 (unbekannt)	Brushfire
18.07.2009	Blind Canyon Fire	60 südlich	Vernal	UT	1100	100 (unbekannt)	Brush- und Timber Fire
19.07.2009	Forks Fire	18 nordwestlich	Big Pine	CA	3268	100	Timber Fire (Waldbrand)
20.07.2009	Tennant Fire	10 südlich	Macdoel	CA	3225	100	Timber Fire (Waldbrand)
21.07.2009	Gagaryah #2 Fire	80 südlich	McGrath	AK	19.561	100 (unbekannt)	Brushfire

22.07.2009	Pipeline Fire	20 südlich	Fredonia	AZ	1400	100	Timber Fire (Waldbrand)
26.07.2009	McGinnis Creek Fire	10 südwestlich	Kimberly	OR	3417	100	Brush- und Timber Fire
26.07.2009	Tagagawik River 3 Fire	43 südöstlich	Selawik	AK	1520	100 (unbekannt)	Grass- und Brushfire
26.07.2009	Continental Fire	48 südöstlich	Selawik	AK	1130	100 (unbekannt)	Grass- und Brushfire
27.07.2009	Knight Fire	10 nördlich	Twain Harte	CA	6130	100	Brush- und Timber Fire
27.07.2009	Cougar Creek Fire	10 südlich	John Day	OR	1063	100 (95)	Grass- und Brushfire
29.07.2009	Spring Creek Fire	10 südöstlich	Rangely	CO	1340	100 (90)	Brush- und Timber Fire
30.07.2009	Amos Canyon Fire (WFM)	2 westlich	Aurora	UT	1500	100 (unbekannt)	Timber Fire (Waldbrand)
30.07.2009	Bull Creek Fire	30 südlich	Beaver	AK	1500	100 (unbekannt)	Brushfire
30.07.2009	Solomon Basin Fire	11 nordöstlich	Loa	UT	2028	100 (unbekannt)	Brush- und Timber Fire
30.07.2009	Williams Creek Fire	15 östlich	Glide	OR	8395	100	Timber Fire (Waldbrand)
30.07.2009	Wild Horse Fire	16 nordöstlich	Williams	AZ	1149	100 (unbekannt)	Timber Fire (Waldbrand)
31.07.2009	🔴 Buff Creek Fire (Crazy Mountain Complex)	10 westlich	Circle	AK	18.000	100 (unbekannt)	Brushfire
31.07.2009	🔴 Titna River Fire	30 nordwestlich	Lake Minchumina	AK	157.597	100 (unbekannt)	Brushfire
31.07.2009	🔴 Kantishna River Fire	40 südwestlich	Nenana	AK	19.968	100 (unbekannt)	Brushfire
31.07.2009	Discovery Fire	30 westlich	Yakima	WA	4178	100	Timber Fire (Waldbrand)

Legenden:

AK = Alaska; AZ = Arizona; CA = California; CO = Colorado; ID = Idaho; MT = Montana; NM = New Mexico; NV = Nevada; OR = Oregon; UT = Utah; WA = Washington; WY = Wyoming

Containment in %, Acre = 4047 m2

WFU (Wildland Fire Use = naturbelassenes kontrolliertes Abbrennen von natürlich ausgelösten Wald- und Flächenbränden)

Complex (Anzahl der Einzelfeuer in Klammern)

Copyright: Wolfgang Jendsch; Angaben ohne Gewähr

Datum	Name	Position (US-mile = 1,6 km)	Örtlichkeit	Staat	Aktuelle Grösse (Acres)	Aktuelle Lage (Containment)	Informationen
Info	= Wildfire gelöscht (Containment)						
Info	= derzeit grösste aktive Wildfires (ab 100.000 ac)						
Info	= aktive Wildfires über 200.000 acres						
Info	= WFU-Fires (kontrolliertes Abbrennen)						
Info	= Hinweise auf mehrere Feuer in einer Region						
Info	= Umfang unbekannt (keine abschliessende Meldung)						
🔴	= aktive Wildfires über 10.000 acres (40 km2, 4000 ha)						
Aug. 2009							
01.08.2009	Raptor Fire	4 südlich	Mormon Lake	AZ	1200	100 (unbekannt)	Timber Fire (Waldbrand)
02.08.2009	🔴 Crazy Mountain Complex (4) (Little Black, Puzzle, Bluff Creek)	3 südwestlich	Circle	AK	447.420	100 (unbekannt)	Brush- und Timber Fire
02.08.2009	W-4 Fire (Dodge Complex)	5 südöstlich	Madeline	CA	1000	100	Brush- und Timber Fire
02.08.2009	Lake Fork Fire	14 westlich	Emery	UT	1166	100 (unbekannt)	Timber Fire (Waldbrand)
02.08.2009	Miller Fire	7 südöstlich	Tusayan	AZ	3160	100	Timber fire (Waldbrand)
02.08.2009	Sam Jones Fire	Training Area 27	Fort Hunter	CA	3468	100	Grass- und Brushfire
03.08.2009	🔴 Big Creek Fire	30 südwestlich	Birch Creek Village	AK	145.652	100 (unbekannt)	Brush- und Timber Fire
03.08.2009	Dodge Complex (W-4)	10 südöstlich	Madeline	CA	1600	100	Brush- und Timber Fire
03.08.2009	Wildcat Fire	60 nordöstlich	Reno	NV	2265	100	Grass- und Brushfire
03.08.2009	🔴 Wild Horse Complex	16 nordöstlich	Williams	AZ	13.790	100 (unbekannt)	Timber Fire (Waldbrand)
03.08.2009	Aspen Fire	43 westlich	Yuba City	AZ	4207	100 (unbekannt)	Timber Fire (Waldbrand)
03.08.2009	🔴 SHU Lightning Fire	3 nordöstlich	Burney	CA	17.623	100	Timber Fire (Waldbrand)
03.08.2009	Brady Fire	20 östlich	Camp Verde	AZ	2000	100 (unbekannt)	Grass- und Timber Fire
04.08.2009	Heatwave Complex (5) (Constance, Douglas, Knife, Buckinghorse, 10 Mile)	15 westlich	Brinnon	WA	1696	100 (unbekannt)	Timber Fire (Waldbrand)
04.08.2009	Brown Fire (Hat Creek Complex)	20 südwestlich	Fall River Mills	CA	1050	100 (20)	Brush- und Timber Fire
04.08.2009	Rim Fire	12 nordöstlich	Payson	AZ	2500	100	Brush- und Timber Fire
04.08.2009	Anderson Fire	16 südöstlich	Tusayan	AZ	1000	100 (unbekannt)	Timber Fire (Waldbrand)
04.08.2009	Allred Fire	15 westlich	Maybell	CO	2068	100	Brush- und Timber Fire
04.08.2009	🔴 North Fork Complex	15 südöstlich	Ukiah	OR	13.835	100 (80)	Brush- und Timber Fire
04.08.2009	🔴 Hardluck Creek Fire	27 nordwestlich	Fairbanks	AK	12.834	100 (95)	Brush- und Timber Fire
04.08.2009	Bradfield Fire	8 östlich	Pleasantview	CO	1354	100 (unbekannt)	Brush- und Timber Fire
05.08.2009	Board Fire	unbekannt	unbekannt	AZ	1082	100	---
05.08.2009	Box Canyon Fire	10 südöstlich	Warm Springs	OR	1107	100 (85)	Brush- und Timber Fire
05.08.2009	🔴 Muddy Creek Fire	11 südöstlich	Antelope	OR	15.500	100 (40)	Brush- und Timber Fire
05.08.2009	🔴 Hat Creek Complex (2) (Brown Fire)	19 südöstlich	Old Station	CA	11.269	100	Brush- und Timber Fire
05.08.2009	Lion Complex (2) (Lion WFU Fire, Granite)	28 nordöstlich	Kernville	CA	4100	100 (unbekannt)	Brush- und Timber Fire
05.08.2009	Windmill Draw Fire	3 südlich	Moorecroft	WY	1933	100	Grass- und Brushfire
05.08.2009	Kootenai Creek Fire	7 nordwestlich	Stevensville	MT	6690	100 (45)	Timber Fire (Waldbrand)
05.08.2009	Sawmill Canyon Fire	4 südlich	Scipio	UT	6890	100 (80)	Brush- und Timber Fire
06.08.2009	McCauley Fire	10 südlich	Silver City	NM	2100	100	Grassfire
06.08.2009	Mud Springs Fire	17 südlich	Whiteriver	AZ	1100	100 (unbekannt)	Brushfire
06.08.2009	Rathole Fire	55 südlich	Vernal	UT	1734	100 (unbekannt)	Brush- und Timber Fire

07.08.2009	Stevens Creek #1 Fire	35 nordöstlich	Tanana	AK	82.488	100 (unbekannt)	Brush- und Timber Fire
07.08.2009	Big Pole Fire	12 westlich	Grantsville	UT	43.923	100	Grassfire
07.08.2009	Whiterocks Fire	24 südwestlich	Grantsville	UT	10.600	100	Grassfire
07.08.2009	Broken Ridge Fire	30 nordwestlich	Cedar City	UT	4460	100	Brush- und Timber Fire
07.08.2009	Black Butte Fire	1 östlich	La Joya	NM	7000	100 (unbekannt)	Grassfire
08.08.2009	Hansel Valley Fire	9 westlich	Howell	UT	1370	100 (90)	Brush- und Timber Fire
08.08.2009	Crossing Fire (Chevlon Complex)	13 nordwestlich	Forest Lakes	AZ	1100	100 (unbekannt)	Brushfire
09.08.2009	La Brea Fire	16 westlich	Cuyama	CA	89.489	100	Brush- und Timber Fire
09.08.2009	Narraguinnep Fire	12 südöstlich	Dove Creek	CO	6779	100 (90)	Brush- und Timber Fire
09.08.2009	Mellen Fire	5 südlich	Dinosaur	CO	3603	100	Grass- und Brushfire
10.08.2009	Weimer Fire (Chevlon Complex)	9 nördlich	Forest Lakes	AZ	1200	100 (unbekannt)	Timber Fire (Waldbrand)
11.08.2009	Fairfield Fire	10 südöstlich	Old Station	CA	1000	100 (unbekannt)	Timber Fire (Waldbrand)
12.08.2009	Chevlon Complex (3) (Weimer, Crossing)	11 nordwestlich	Forest Lakes	AZ	6273	100 (30)	Brush- und Timber Fire
12.08.2009	Moraga Fire	19 östlich	Reserve	NM	4924	100 (unbekannt)	Timber Fire (Waldbrand)
12.08.2009	Rae Fire	4 südöstlich	Tusayan	AZ	1180	100 (unbekannt)	Timber Fire (Waldbrand)
12.08.2009	Lockheed Fire	4 nordwestlich	Boulder Creek	CA	7817	100	Brush- und Timber Fire
13.08.2009	Coffin Fire	1 nordwestlich	Lewiston	CA	1200	100	Brush- und Timber Fire
13.08.2009	Cooper Spring Fire	26 nordwestlich	Lowman	UT	1490	100	Timber Fire (Waldbrand)
14.08.2009	Corral Fire	18 östlich	Pleasanton	CA	12.500	100	Brush- und Timber Fire
15.08.2009	Yuba Fire	3 nordöstlich	Dobbins	CA	3891	100	Brush- und Timber Fire
15.08.2009	Discovery Fire	7 südöstlich	Moxee City	WA	4178	100	Brush- und Timber Fire
15.08.2009	White Valley Fire	9 nördlich	Brothwell	UT	2400	100	Brush- und Timber Fire
17.08.2009	Taylor Fire	22 südwestlich	Flagstaff	AZ	3545	100	Timber Fire (Waldbrand)
21.08.2009	Hoyt Fire	45 nordöstlich	Fallon	NV	10.670	100	Brush- und Timber Fire
22.08.2009	Dry Creek Complex	15 nordöstlich	Sunnyside	WA	48.902	100	Grass- und Brushfire
23.08.2009	Red Rock Fire	15 westlich	Fort Jones	CA	1382	100	Timber Fire (Waldbrand)
24.08.2009	Oden Road Fire	2 nördlich	Malott	WA	9607	100	Brush- und Timber Fire
24.08.2009	Wildcat Fire	20 westlich	Lee Vining	CA	1100	100 (unbekannt)	Timber Fire (Waldbrand)
26.08.2009	Morris Fire	5 nördlich	Azusa	CA	2168	100	Brushfire
27.08.2009	Camp Pendleton Fires (3) (Ridge, Case, 219 Fire)	Camp Pendleton Marine Base	San Diego County	CA	1372	100	Brushfire
27.08.2009	Big Meadow Fire	2 nordöstlich	El Portal	CA	7425	100	Brushfire
28.08.2009	Bryson Fire	20 südwestlich	King City	CA	3383	100	Brushfire
28.08.2009	Gloria Fire	4 östlich	Gonzales	CA	6437	100	Grass- und Brushfire
28.08.2009	Sand Hollow Fire	2 östlich	Emmett	ID	2203	100	Brushfire
28.08.2009	Mill Flat Fire	5 südwestlich	New Harmony	UT	12.607	100	Brush- und Timber Fire
28.08.2009	Station Fire	4 nördlich	La Canada	CA	160.557	100	Timber Fire (Waldbrand)
29.08.2009	Cottonwood Fire	4 östlich	Hemet	CA	2409	100	Grass- und Brushfire
29.08.2009	Microwave Fire	3 westlich	Mosier	OR	1224	100	Timber Fire (Waldbrand)
29.08.2009	Big Sheep Ridge Fire (WFU)	12 südwestlich	Enterprise	OR	3450	100	Brush- und Timber Fire
30.08.2009	Pacheco Fire	13 nordöstlich	Hollister	CA	1650	100	Grass- und Timber Fire
31.08.2009	Oak Glen 3 Fire	4 nördlich	San Bernardino	CA	1159	100	Brush- und Timber Fire

Legenden:

AK = Alaska; AZ = Arizona; CA = California; CO = Colorado; ID = Idaho; MT = Montana; NM = New Mexico; NV = Nevada; OR = Oregon; UT = Utah; WA = Washington; WY = Wyoming

Containment in %, Acre = 4047 m2

WFU (Wildland Fire Use = naturbelassenes kontrolliertes Abbrennen von natürlich ausgelösten Wald- und Flächenbränden)

Complex (Anzahl der Einzelfeuer in Klammern)

Copyright: Wolfgang Jendsch; Angaben ohne Gewähr

Datum	Name	Position (US-mile = 1,6 km)	Örtlichkeit	Staat	Aktuelle Grösse (Acres)	Aktuelle Lage (Containment)	Informationen
Info	= Wildfire gelöscht (Containment)						
Info	= derzeit grösste aktive Wildfires (ab 100.000 ac)						
Info	= aktive Wildfires über 200.000 acres						
Info	= WFU-Fires (kontrolliertes Abbrennen)						
Info	= Hinweise auf mehrere Feuer in einer Region						
Info	= Umfang unbekannt (keine abschliessende Meldung)						
	= aktive Wildfires über 10.000 acres (40 km2, 4000 ha)						
<i>Sept. 2009</i>							
01.09.2009	West Scofield Fire	40 nördlich	Price	UT	2840	100	Brush- und Timber Fire
04.09.2009	Eagle Mount Fire	2 westlich	Columbus	MT	1000	100	Brush- und Timber Fire
04.09.2009	Gabe Creek Fire	19 nordöstlich	Seeley	MT	1900	100	Timber Fire (Waldbrand)
05.09.2009	Jaralosa Fire	13 südlich	Gallup	NM	1025	100	Grass- und Brushfire
08.09.2009	Oasis Fire	südlich	Highway 20	CA	1575	100	Brushfire
09.09.2009	Gird End Fire	10 östlich	Hamilton	MT	2514	100	Grass- und Timber Fire
10.09.2009	Indian Trail Fire	6 östlich	Wolf Creek	MT	4388	100	Grass- und Timber Fire
15.09.2009	Fisher Fire	35 südwestlich	Magdalena	NM	11.500	100	Timber Fire (Waldbrand)
16.09.2009	Boze Fire	9 südwestlich	Toketee Falls	OR	16.725	100	Timber Fire (Waldbrand)
17.09.2009	Tumblebug Complex	23 südöstlich	Oakridge	OR	14.560	100	Timber Fire (Waldbrand)

18.09.2009	Milepost 38 Fire	3 südlich	Nespelem	WA	1923	100	Timber Fire (Waldbrand)
19.09.2009	Fracas Fire	5 südlich	Jacob Lake	AZ	2000	100	Timber Fire (Waldbrand)
20.09.2009	Highway 46 Fire	9 nördlich	Gooding	ID	1233	100	Grass- und Brushfire
22.09.2009	Lawrence Mountain Fire	20 südwestlich	Eureka	MT	2400	100	Timber Fire (Waldbrand)
22.09.2009	Table Mountain Fire	23 südwestlich	Philipsburg	MT	5242	100	Timber Fire (Waldbrand)
23.09.2009	🔥 Guiberson Fire	3 südöstlich	Fillmore	CA	17.500	100	Brushfire
25.09.2009	🔥 Arnica Fire	5 westlich	Bridge Bay	WY	10.700	100	Timber Fire (Waldbrand)
27.09.2009	Lily Lake Fire	10 nordöstlich	Wisdom	MT	2100	100	Timber Fire (Waldbrand)
28.09.2009	Power Station Fire	5 südlich	Shoshone	ID	3031	100	Grassfire
28.09.2009	Bearpaw Bay Fire	10 westlich	Moran	WY	2844	100	Timber Fire (Waldbrand)
28.09.2009	Gunsight Fire	24 nordöstlich	Jackson	WY	3257	100	Brush- und Timber Fire
30.09.2009	Nugget Fire	8 südöstlich	Avery	ID	1250	100	Timber Fire (Waldbrand)

Legenden:  
AK = Alaska; AZ = Arizona; CA = California; CO = Colorado; ID = Idaho; MT = Montana; NM = New Mexico; NV = Nevada; OR = Oregon; UT = Utah; WA = Washington; WY = Wyoming  
Containment in %, Acre = 4047 m<sup>2</sup>  
WFU (Wildland Fire Use = naturbelassenes kontrolliertes Abbrennen von natürlich ausgelösten Wald- und Flächenbränden)  
Complex (Anzahl der Einzelfeuer in Klammern)  
Copyright: Wolfgang Jendsch; Angaben ohne Gewähr

Datum	Name	Position (US-mile = 1,6 km)	Örtlichkeit	Staat	Aktuelle Grösse (Acres)	Aktuelle Lage (Containment)	Informationen
Info	= Wildfire gelöscht (Containment)						
Info	= derzeit grösste aktive Wildfires (ab 100.000 ac)						
Info	= aktive Wildfires über 200.000 acres						
Info	= WFU-Fires (kontrolliertes Abbrennen)						
Info	= Hinweise auf mehrere Feuer in einer Region						
Info	= Umfang unbekannt (keine abschliessende Meldung)						
🔥	= aktive Wildfires über 10.000 acres (40 km <sup>2</sup> , 4000 ha)						
Okt. 2009							
02.10.2009	Six Fire	unbekannt	unbekannt	CA	1235	100	---
03.10.2009	Slide Fire	30 südwestlich	Darby	MT	1500	100	Timber Fire (Waldbrand)
04.10.2009	Sheep Fire	4 nördlich	Lytle Creek	CA	7128	100	Brush- und Timber Fire
05.10.2009	Preston-Fox Fire	20 westlich	Entiat	WA	1470	100	Brush- und Timber Fire
05.10.2009	Ahtanum #1 Fire	7 nordwestlich	Wapato	WA	2750	100	Grass- und Brushfire
07.10.2009	Mill Creek #4 Fire	7 nordöstlich	Hoopa	CA	2750	100	Timber Fire (Waldbrand)
12.10.2009	West End Fire	unbekannt	unbekannt	ID	1200	100	---
13.10.2009	Ward Canyon Fire	7 westlich	Grass Valley	OR	2000	100	Grassfire
28.10.2009	Three Peaks Fire	10 nordwestlich	Sasabe	AZ	5737	100	Grass- und Brushfire

Legenden:  
AK = Alaska; AZ = Arizona; CA = California; CO = Colorado; ID = Idaho; MT = Montana; NM = New Mexico; NV = Nevada; OR = Oregon; UT = Utah; WA = Washington; WY = Wyoming  
Containment in %, Acre = 4047 m<sup>2</sup>  
WFU (Wildland Fire Use = naturbelassenes kontrolliertes Abbrennen von natürlich ausgelösten Wald- und Flächenbränden)  
Complex (Anzahl der Einzelfeuer in Klammern)  
Copyright: Wolfgang Jendsch; Angaben ohne Gewähr

Datum	Name	Position (US-mile = 1,6 km)	Örtlichkeit	Staat	Aktuelle Grösse (Acres)	Aktuelle Lage (Containment)	Informationen
Info	= Wildfire gelöscht (Containment)						
Info	= derzeit grösste aktive Wildfires (ab 100.000 ac)						
Info	= aktive Wildfires über 200.000 acres						
Info	= WFU-Fires (kontrolliertes Abbrennen)						
Info	= Hinweise auf mehrere Feuer in einer Region						
Info	= Umfang unbekannt (keine abschliessende Meldung)						
🔥	= aktive Wildfires über 10.000 acres (40 km <sup>2</sup> , 4000 ha)						
Nov. 2009							
05.11.2009	Reno Fire	25 südwestlich	Alpine	AZ	6322	100	Timber Fire (Waldbrand)

Legenden:  
AK = Alaska; AZ = Arizona; CA = California; CO = Colorado; ID = Idaho; MT = Montana; NM = New Mexico; NV = Nevada; OR = Oregon; UT = Utah; WA = Washington; WY = Wyoming  
Containment in %, Acre = 4047 m<sup>2</sup>  
WFU (Wildland Fire Use = naturbelassenes kontrolliertes Abbrennen von natürlich ausgelösten Wald- und Flächenbränden)  
Complex (Anzahl der Einzelfeuer in Klammern)  
Copyright: Wolfgang Jendsch; Angaben ohne Gewähr

Datum	Name	Position (US-mile = 1,6 km)	Örtlichkeit	Staat	Aktuelle Grösse (Acres)	Aktuelle Lage (Containment)	Informationen
Info	= Wildfire gelöscht (Containment)						

Info	= derzeit grösste aktive Wildfires (ab 100.000 ac)						
Info	= aktive Wildfires über 200.000 acres						
Info	= WFU-Fires (kontrolliertes Abbrennen)						
Info	= Hinweise auf mehrere Feuer in einer Region						
Info	= Umfang unbekannt (keine abschliessende Meldung)						
	= aktive Wildfires über 10.000 acres (40 km <sup>2</sup> , 4000 ha)						
Dez. 2009							
31.12.2009	Keine neuen "Large Wildfires"						

Legenden:  
AK = Alaska; AZ = Arizona; CA = California; CO = Colorado; ID = Idaho; MT = Montana; NM = New Mexico; NV = Nevada; OR = Oregon; UT = Utah; WA = Washington; WY = Wyoming  
Containment in %, Acre = 4047 m<sup>2</sup>  
WFU (Wildland Fire Use = naturbelassenes kontrolliertes Abbrennen von natürlich ausgelösten Wald- und Flächenbränden)  
Complex (Anzahl der Einzelfeuer in Klammern)  
Copyright: Wolfgang Jensch; Angaben ohne Gewähr



### Waldbrandstatistik USA "Fire Season 2009" - Gesamtzahl der Forest- und Wildfires

Quelle: National Interagency Fire Center (NIFC), National Interagency Coordination Center (NICC) - Boise/Idaho

Zeitraum	Anzahl aller Wildfires	Verbrannte Fläche (Acre = 4047 m <sup>2</sup> )	Anmerkung
01.01.2009 - 31.12.2009	77.315	5.914.821	Die Anzahl der Wildfires im angegebenen Zeitraum ist höher als im vergleichbaren Zeitraum des Vorjahres. Die dadurch tangierte Fläche ist ebenfalls höher als im Vorjahr.
01.01.2008 - 31.12.2008	76.732	5.218.832	Angaben und Aktualität gemäß NIFC
Zahl der derzeit aktiven "Large Fires" (Grossbrände):	0	Zahl der bis zum o.g. Datum gelöschten "Large Fires":	541

### National Preparedness Level - USA Aktueller Bereitschaftsstand von personellen und technischen Ressourcen zur Wald- und Flächenbrandbekämpfung in den USA National Multi-Agency Coordination Group (MAC)

Preparedness Level 1	Preparedness Level 2	Preparedness Level 3	Preparedness Level 4	Preparedness Level 5
<ul style="list-style-type: none"> <li>Keine aktiven Grossbrände.</li> <li>Geringe bis moderate Brandgefahr.</li> <li>Keine bis wenige Kräfte im Einsatz.</li> </ul>	<ul style="list-style-type: none"> <li>Mindestens eine Region mit hoher Brandgefahr.</li> <li>Aktuelle Waldbrandaktivitäten.</li> <li>Grössere Brände vorhersehbar.</li> </ul>	<ul style="list-style-type: none"> <li>Mehrere Regionen mit hoher Brandgefahr.</li> <li>Starke Kräfte im Einsatz.</li> <li>Überregionale Kräfte werden angefordert.</li> <li>Incident Management Teams in mehr als zwei Regionen im Einsatz.</li> <li>Mehr als 275 Fire Crews staatenweit im Einsatz.</li> </ul>	<ul style="list-style-type: none"> <li>Incident Management Teams Type-1 in zwei oder mehr Regionen im Einsatz.</li> <li>Mehr als 425 Fire Crews oder fünf Type-1-Teams staatenweit im Einsatz.</li> <li>Vorbereitung zur Einbeziehung militärischer und/oder kanadischer Einsatzkräfte.</li> </ul>	<ul style="list-style-type: none"> <li>Grossbrände in mehreren Regionen und Staaten.</li> <li>Grossteil der Einsatzkräfte im Einsatz.</li> <li>Mehr als 550 Fire Crews staatenweit im Einsatz.</li> <li>Einbeziehung kanadischer und militärischer Einsatz-Manager auf nationaler Ebene.</li> </ul>

Preparedness Level 1 ab 01. Januar 2009  
Preparedness Level 2 ab 10. Juli 2009 (2008: 03. Mai; 2007: 03. Mai)  
Preparedness Level 3 ab 30. Juli 2009 (2008: 22. Juni; 2007: 07. Juli)  
Preparedness Level 2 ab 20. August 2009 (2008: 03. September; 2007: 22. September)  
Preparedness Level 3 ab 01. September 2009 (wiederholt)  
Preparedness Level 2 ab 09. September 2009 (wiederholt)  
Preparedness Level 1 ab 07. Oktober 2009 (2008: 08. Oktober; 2007: 27. September)

**Weitere Informationen auf Anfrage**  
FirePublications/Feuerwehrpresse Wolfgang Jensch - Brandschutz und Rettungsdienst  
Wolfgang Jensch, Fachredakteur/Autor  
Member "International Association of Wildland Fire" (IAWF), South Dakota/USA  
Member "California Fire Photographers Association" (CFPA), California/USA  
Buchhof 1 - D-78315 Radolfzell/Bodensee  
Telefon (+49) (0)7732/12893 - Telefax (+49) (0)721/151510123  
eMail: info@feuerwehrpresse.de